

RECUEIL DES ACTES  
ADMINISTRATIFS  
N°73-2021-209

PUBLIÉ LE 23 NOVEMBRE 2021

# Sommaire

## **73\_DDETSPP\_Direction Départementale de l'Emploi, du Travail, des Solidarités et de la Protection des Populations / DDETSPP Direction Départementale de l'Emploi du Travail des Solidarités et de la Protection des Populations de la Savoie**

73-2021-11-16-00003 - Arrêté préfectoral portant intérim de direction du Foyer Départemental de l'Enfance de Chambéry (2 pages) Page 4

73-2021-11-09-00008 - Décision de subdélégation d'ordonnancement secondaire (1 page) Page 7

## **73\_DDFIP\_Direction départementale des finances publiques de Savoie / DDFIP - Stratégie - Contrôle de gestion**

73-2021-11-18-00003 - Arrêté fixant le plafond de la délégation de signature dont disposent les responsables de service des impôts des entreprises et de pôle de contrôle et d'expertise de la direction départementale des Finances publiques de la Savoie en matière de remboursement de crédit d'impôt (1 page) Page 9

73-2021-11-16-00002 - Arrêté portant désignation des membres de la commission de sélection des candidatures à un recrutement sans concours dans le corps des agents techniques des Finances publiques dans le département de la Savoie (1 page) Page 11

73-2021-11-18-00004 - Liste des responsables de service de la direction départementale des Finances publiques de la Savoie disposant d'une délégation de signature en matière de contentieux et gracieux fiscal (1 page) Page 13

## **73\_DDT\_Direction départementale des territoires de Savoie / DDT Savoie - Service environnement eau forêts**

73-2021-11-15-00001 - Arrêté préfectoral DDT/SEEF n°2021-1082 en date du 15 novembre 2021 portant distraction du régime forestier sur la commune d'AILLON-LE-VIEUX pour une surface de 0 ha 90 a 62 ca (2 pages) Page 15

73-2021-11-22-00001 - arrêté préfectoral n°2021-1107 en date du 22 novembre 2021 portant application du régime forestier sur la commune de ST GEORGES HURTIERES pour une surface de 7 ha 17 a 05 ca (3 pages) Page 18

## **73\_DDT\_Direction départementale des territoires de Savoie / DDT Savoie - Service politique agricole et développement rural**

73-2021-11-08-00006 - Arrêté préfectoral n° DDT/SPADR n° 2021 1058 du 8 novembre 2021 portant modification du périmètre de l'association foncière pastorale autorisée de CELLIERS sur la commune de La Léchère (55 pages) Page 22

**73\_PREF\_Präfecture de la Savoie / DCL Direction de la citoyenneté et de la légalité - Bureau de la réglementation générale et des titres**

73-2021-11-16-00004 - Arrêté préfectoral délivrant le titre de maître-restaurateur à M. David LOISEL, chef exécutif de l'établissement "Société nouvelle Château de Candie" (2 pages) Page 78

73-2021-11-19-00001 - Arrêté préfectoral portant refus d'organisation d'une manifestation aérienne d'aéromodélisme sur la commune des Allues le 4 décembre 2021 (2 pages) Page 81

**73\_PREF\_Präfecture de la Savoie / DCL Direction de la Citoyenneté et de la Légalité - Bureau des élections et de l'intercommunalité**

73-2021-11-05-00005 - Arrêté n°PREF-DCL-BIE-2021-46 portant modification des statuts du syndicat mixte des stations des Bauges (10 pages) Page 84

**84\_ARS\_Agence Régionale de Santé Auvergne-Rhône-Alpes / ARS Agence Régionale de Santé Auvergne-Rhône-Alpes**

73-2021-11-10-00009 - Arrête 2021 11 0135 portant modification d'adresse d'une officine de pharmacie à Bourg-St-Maurice (73700) (1 page) Page 95

73-2021-11-08-00007 - arrêté autoris compl TROD CAARUD PELICAN 2021-11-0118 RAA (3 pages) Page 97

73-2021-11-08-00008 - arrêté autorisation complémentaire TROD CSAPA PELICAN 2021-11-0117 RAA (3 pages) Page 101

**84\_SNCF\_Réseau\_Société nationale des chemins de fer français\_Réseau /**

73-2021-08-04-00014 - Décision de déclassement du domaine public ferroviaire de terrains sis Les Fontanettes nord sur la commune de CHAMBERY, parcelles cadastrées AD 342 et AD 110 (2 pages) Page 105

**Tribunal interrégional de la tarification sanitaire et sociale de Lyon / Tribunal interrégional de la tarification sanitaire et sociale de Lyon**

73-2021-10-25-00005 - Jugement du tribunal interrégional de la tarification sanitaire et sociale de Lyon annulant l'arrêté n° 2018-5235 de l'agence régionale de santé et renvoyant l'association nationale de prévention en alcoologie et en addictologie devant cette agence pour le calcul et le versement de la dotation globale de financement pour l'année 2018 de son centre de soins, d'accompagnement et de prévention en addictologie situé à La Ravoire (8 pages) Page 108

73\_DDETSPP\_Direction Départementale de  
l'Emploi, du Travail, des Solidarités et de la  
Protection des Populations

73-2021-11-16-00003

Arrêté préfectoral portant intérim de direction  
du Foyer Départemental de l'Enfance de  
Chambéry



**PRÉFET  
DE LA SAVOIE**

*Liberté  
Égalité  
Fraternité*

Direction Départementale  
de l'Emploi, du Travail, des Solidarités et de  
la Protection des Populations (DDETSPP)

**Arrêté préfectoral  
portant intérim de direction  
du Foyer Départemental de l'Enfance de Chambéry**

Le préfet de la Savoie  
Chevalier de la Légion d'honneur  
Officier de l'ordre national du Mérite

**VU** la loi n°86-33 du 09 janvier 1986 modifiée portant dispositions statutaires relatives à la fonction publique hospitalière ;

**VU** le décret n°2010-262 du 11 mars 2010 modifiant le décret n° 2005-920 du 2 août 2005 portant dispositions relatives à la direction des établissements mentionnés à l'article 2 de la loi n°86-33 du 9 janvier 1986 modifiée portant dispositions statutaires relatives à la fonction publique hospitalière ;

**VU** le décret n° 2010-264 du 11 mars 2010 modifiant le décret 2005-920 du 02 août 2005 portant dispositions relatives à la direction des établissements mentionnés à l'article 2 de la loi n° 86-33 du 09 janvier 1986 modifiée portant dispositions statutaires relatives à la fonction publique hospitalière ;

**VU** le décret n° 2018-255 du 9 avril 2018 relatif aux modalités d'indemnisation des périodes d'intérim et à l'indemnité de direction commune pour certains personnels de la fonction publique hospitalière ;

**VU** le décret du 29 juillet 2020 portant nomination de Monsieur Pascal BOLOT en qualité de préfet de la Savoie ;

**VU** l'instruction n° DGOS/RH4/DGCS/4B/2014/281 du 13 octobre 2014 relative à la mise en œuvre de la procédure d'intérim des fonctions de directeur d'un établissement mentionné à l'article 2 de la loi n°86-33 du 9 janvier 1986 modifiée portant dispositions statutaires relatives à la fonction publique hospitalière ;

**VU** l'instruction n° DGOS/RH4/DGCS/SDA-B/2019/127 du 24 mai 2019 relative à la mise en œuvre de la prime de fonctions et de résultats pour les personnels des corps de direction de la fonction publique hospitalière ;

**VU** l'arrêté du 9 avril 2018 fixant les montants de l'indemnisation des périodes d'intérim et de l'indemnité de direction commune pour certains personnels de la fonction publique hospitalière ;

**VU** l'arrêté préfectoral du 3 août 2021 portant intérim de direction du Foyer Départemental de l'Enfance de Chambéry ;

Considérant la nécessité d'assurer la fonction de direction du Foyer de l'Enfance de Chambéry pour en garantir la continuité de fonctionnement ;

### **ARRETE**

**Article 1 :** Madame Sylvia GOTTELAND, directrice d'hôpital affectée au Centre Hospitalier Métropole Savoie (CHMS) à Chambéry est désignée pour assurer l'intérim des fonctions de directeur du Foyer de l'enfance de Chambéry, à compter du 11 octobre 2021 jusqu'au 15 janvier 2022 inclus.

**Article 2 :** Dans le cadre de cette mission d'intérim, Madame Sylvia GOTTELAND percevra une majoration temporaire de sa part fonction perçue au titre de sa prime de fonctions et de résultats, dont le coefficient est fixé à 1 conformément aux dispositions du décret n° 2018-255 du 9 avril 2018 susvisés.

**Article 3 :** Ce complément du régime indemnitaire sera remboursé au Centre Hospitalier Métropole Savoie (CHMS) par le Département .

**Article 4 :** L'arrêté préfectoral du 3 août 2021 portant intérim de direction du Foyer Départemental de l'Enfance de Chambéry est abrogé.

**Article 5 :** Le présent arrêté sera notifié à l'agent concerné et à l'établissement d'affectation et d'exercice de l'intérim.

**Article 6 :** Monsieur le Préfet de la Savoie, Monsieur le directeur de l'emploi, du travail, des solidarités et de la protection des populations, et Madame la Présidente de la commission de surveillance du Foyer de l'enfance de Chambéry sont chargés, chacun(e) en ce qui les concerne, de l'exécution du présent arrêté qui sera publié au recueil des actes administratifs de la Préfecture de la Savoie.

Fait à Chambéry, le 16 novembre 2021

Le Préfet,  
Pour le Préfet et par délégation  
La Secrétaire générale  
Signé Juliette PART

73\_DDETSPP\_Direction Départementale de  
l'Emploi, du Travail, des Solidarités et de la  
Protection des Populations

73-2021-11-09-00008

Décision de subdélégation d'ordonnancement  
secondaire



**PRÉFET  
DE LA SAVOIE**

*Liberté  
Égalité  
Fraternité*

Direction Départementale  
de l'emploi, du travail, des solidarités  
et de la protection des populations de la Savoie

**DÉCISION DE SUBDÉLÉGATION D'ORDONNANCEMENT SECONDAIRE**

**Vu** l'arrêté préfectoral n°SGCD73/2021-35 du 25 octobre 2021 portant délégation de signature pour l'ordonnancement secondaire des recettes et des dépenses à M. Thierry POTHET, Directeur départemental de l'emploi, du travail, des solidarités et de la protection des populations de la Savoie,

**ARRÊTE**

**Article 1<sup>er</sup>** :

En cas d'absence ou d'empêchement de M. Thierry POTHET, Directeur départemental de l'emploi, du travail, des solidarités et de la protection des populations de la Savoie, subdélégation de signature est accordée à :

M. Pascal BERNIER, Directeur départemental adjoint de l'emploi, du travail, des solidarités et de la protection des populations de la Savoie,

Mme Agnès COL, Directrice départementale adjointe de l'emploi, du travail, des solidarités et de la protection des populations de la Savoie,

Pour procéder à l'ordonnancement secondaire des recettes et des dépenses de l'État imputées sur les titres 2, 3, 5 et 6 des budgets opérationnels de programmes régionaux et relevant des missions et des programmes mentionnés dans l'arrêté du 25 octobre 2021 susvisé.

**Article 2** :

En outre, subdélégation de signature est donnée, dans la limite de leurs attributions et compétences, à l'effet de valider les opérations enregistrées sur les applications :

- ESCALE, Chorus formulaires et Chorus DT à Mme Anne PITAUD.
- GISPRO à Mme Sylvie TARTAVEL, Mme Josette BACON et Mme Sophie LOUSSIÈRE.

**Article 3** :

La décision de subdélégation d'ordonnancement secondaire de M. Thierry POTHET en date du 6 avril 2021 est abrogée.

Chambéry, le 9 novembre 2021

Le directeur départemental de l'emploi, du travail, des  
solidarités et de la protection des populations de la  
Savoie  
signé Thierry POTHET



73\_DDFIP\_Direction départementale des  
finances publiques de Savoie

73-2021-11-18-00003

Arrêté fixant le plafond de la délégation de signature dont disposent les responsables de service des impôts des entreprises et de pôle de contrôle et d'expertise de la direction départementale des Finances publiques de la Savoie en matière de remboursement de crédit d'impôt



**RÉPUBLIQUE  
FRANÇAISE**

*Liberté  
Égalité  
Fraternité*

Direction départementale  
des Finances publiques de la Savoie  
5 rue Jean Girard-Madoux  
73011 CHAMBERY Cédex



FINANCES PUBLIQUES

DIRECTION DÉPARTEMENTALE  
DES FINANCES PUBLIQUES DE LA SAVOIE

**Arrêté fixant le plafond de la délégation de signature dont disposent  
les responsables de service des impôts des entreprises et de pôle de contrôle et d'expertise  
de la Direction Départementale de la Savoie pour se prononcer sur les demandes de  
remboursement de crédit d'impôt (hors demande de remboursement de crédit de TVA)**

L'administrateur général des Finances publiques, directeur départemental des Finances publiques de la Savoie ;

Vu le code général des impôts, et notamment l'article 408 de son annexe II et l'article 214 de son annexe IV ;

Vu le livre des procédures fiscales ;

Vu le décret n° 2009-707 du 16 juin 2009 relatif aux services déconcentrés de la direction générale des finances publiques ;

**arrête:**

**Article 1 :** Le plafond de la délégation automatique de signature dont disposent, en application de l'article 408 de l'annexe II au code général des impôts, les responsables de service des impôts des entreprises et de pôle de contrôle et d'expertise de la Direction Départementale de la Savoie, ci-dessous dénommés, est fixé à 100 000 euros en ce qui concerne les demandes de remboursement de crédit d'impôt.

Prénom - Nom	Responsables des services
Bruno DELAYE	Service des impôts des entreprises de Chambéry
Christian CHIARELLO	Service des impôts des entreprises de Moûtiers
Dominique DAGAND	Service des impôts des particuliers et des entreprises d'Albertville (Intérim)
Philippe CONAND	Pôle de contrôle et d'expertise

**Article 2 –** Le présent arrêté prendra effet le 1<sup>er</sup> décembre 2021 et sera publié au recueil des actes administratifs du département.

Fait à Chambéry, le 18 novembre 2021

L'Administrateur général des Finances publiques,  
Directeur départemental des Finances publiques de la Savoie,

signé : Jean-Michel BLANCHARD

73\_DDFIP\_Direction départementale des  
finances publiques de Savoie

73-2021-11-16-00002

Arrêté portant désignation des membres de la  
commission de sélection des candidatures à un  
recrutement sans concours dans le corps des  
agents techniques des Finances publiques dans  
le département de la Savoie

**Arrêté portant désignation des membres de la commission de sélection  
des candidatures à un recrutement sans concours  
dans le corps des agents techniques des Finances publiques  
dans le département de la Savoie**

Le directeur général des Finances publiques,

Vu le décret n° 2016-1084 du 3 août 2016 qui a modifié le décret n° 2010-985 du 26 août 2010 portant statut particulier du corps des agents techniques des Finances publiques ;

Vu l'arrêté du 14 octobre 2021 autorisant l'ouverture au titre de l'année 2021 d'un recrutement sans concours d'agents techniques des Finances publiques.

**ARRÊTE :**

Article 1 : sont désignés membres de la commission de sélection compétente à l'égard du recrutement sans concours dans le corps des agents techniques des Finances publiques dans le département de la Savoie :

- M. Philippe CARRON – Administrateur des Finances publiques adjoint, Directeur du Pôle Pilotage ressources de la direction départementale des Finances publiques de la Savoie ;
- Mme Marie-Thérèse ARTHAUD BERTHET – Inspectrice des Finances publiques au service des ressources humaines de la direction départementale des Finances publiques de la Savoie ;
- Mme Emmanuelle GRATADOUX – Chargée des relations entreprises Pôle emploi.

Article 2 : est nommé en qualité de Président de la commission de sélection précitée, M. Philippe CARRON – Directeur du Pôle Pilotage ressources de la direction départementale des Finances publiques de la Savoie.

Article 3 : les dispositions du présent arrêté prennent effet au 27 octobre 2021.

Fait à Paris, le 16 novembre 2021

Pour le Directeur général et par délégation,



Céline VILLENEUVE  
L'Administratrice des Finances publiques adjointe

73\_DDFIP\_Direction départementale des  
finances publiques de Savoie

73-2021-11-18-00004

Liste des responsables de service de la direction  
départementale des Finances publiques de la  
Savoie disposant d'une délégation de  
signature en matière de contentieux et gracieux  
fiscal



**RÉPUBLIQUE  
FRANÇAISE**

*Liberté  
Égalité  
Fraternité*

Direction départementale  
des Finances publiques de la Savoie  
5 rue Jean Girard-Madoux  
73011 CHAMBERY Cédex



FINANCES PUBLIQUES

DIRECTION DÉPARTEMENTALE  
DES FINANCES PUBLIQUES DE LA SAVOIE

**Liste des responsables de service disposant de la délégation de signature  
en matière de contentieux et gracieux fiscal  
prévue par le III de l'article 408 de l'annexe II du code général des impôts.**

Liste des responsables locaux disposant d'une délégation de signature automatique à compter du 1<sup>er</sup> décembre 2021 publiée au recueil des actes administratifs de la préfecture de la Savoie :

Prénom - Nom	Responsables des services
Dominique DAGAND	Service des impôts des particuliers et des entreprises d'Albertville (Intérim)
Bruno DELAYE	Service des impôts des entreprises de Chambéry
Alain CATALAN	Service des impôts des particuliers de Chambéry
Christian CHIARELLO	Service des impôts des entreprises de Moûtiers
Delphine MATHIEU	Service des impôts des particuliers de Moûtiers
Dominique DAGAND	Service des impôts des particuliers de Saint-Jean-de-Maurienne
Philippe CONAND	Pôle de contrôle et d'expertise
Patrice POUJOL	Pôle de recouvrement spécialisé
Ingrid DUPRE	Pôle de contrôle des revenus et du patrimoine
Marc FEGAR	Service de publicité foncière et de l'enregistrement de Chambéry 2
Audrey SPROCQ	Service départemental des impôts fonciers
Albert COLONNA-D'ISTRIA	Brigade de contrôle et de recherche
Fabrizio ARCURI	1ère brigade de vérification
Isabelle ZANETTO	3ème brigade de vérification

Fait à Chambéry, le 18 novembre 2021

L'Administrateur général des Finances publiques,  
Directeur départemental des Finances publiques de la Savoie,

signé : Jean-Michel BLANCHARD

73\_DDT\_Direction départementale des  
territoires de Savoie

73-2021-11-15-00001

Arrêté préfectoral DDT/SEEF n°2021-1082 en  
date du 15 novembre 2021 portant distraction  
du régime forestier sur la commune  
d AILLON-LE-VIEUX pour une surface de 0 ha 90  
a 62 ca



**PRÉFET  
DE LA SAVOIE**

*Liberté  
Égalité  
Fraternité*

Direction  
Départementale  
des Territoires (DDT)

Service : Eau, Environnement et Forêts

Arrêté préfectoral DDT/SEEF n°2021-1082 en date du 15 novembre 2021  
Portant distraction du régime forestier sur la commune d'AILLON-LE-VIEUX  
pour une surface de 0 ha 90 a 62 ca

Le préfet de la Savoie  
Chevalier de la Légion d'honneur  
Officier de l'ordre national du Mérite

- Vu les articles L. 211-1, L. 214-3, R. 214-1, R. 214-2 et R. 214-6 à R. 214-9 du Code Forestier ;
- Vu la délibération, en date du 21 mai 2021, par laquelle le conseil municipal de la commune d'AILLON-LE-VIEUX demande la distraction du régime forestier d'une partie de la parcelle C 399, sise commune d'AILLON-LE-VIEUX, pour une surface de 0 ha 90 a 62 ca, afin de classer ce secteur en route départementale et de le céder au département de la Savoie ;
- Vu les extraits de matrice cadastrale et le plan de situation ;
- Vu le rapport de présentation de l'Office National des Forêts, en date du 10 novembre 2021 ;
- Vu l'avis favorable de monsieur le directeur de l'agence ONF-Savoie Mont-Blanc en date du 10 novembre 2021 ;

Sur proposition du directeur départemental des territoires,

Arrête

Direction Départementale des Territoires (DDT)  
L'Adret – 1 rue des Cévennes - TSA 30154  
73011 CHAMBÉRY Cedex  
Tél : 04 79 71 72 93  
Mél : ddt@savoie.gouv.fr  
Site internet : www.savoie.gouv.fr



## Article 1.

Les parcelles (ou parties de parcelles) cadastrales suivantes sont distraites du régime forestier.

Commune	Section	Parcelle	Lieu-dit	Surface totale (ha)	Surface distraite du régime forestier (ha)
AILLON-LE-VIEUX	0C	399	En chavanu	339,1300	0,9062
<b>TOTAL</b>					<b>0,9062</b>

Ancienne surface de la forêt communale d'AILLON-LE-VIEUX relevant du régime forestier :

745 ha 10 a 65 ca

Surface du présent arrêté de distraction du régime forestier : 0 ha 90 a 62 ca

Nouvelle surface de la forêt communale d'AILLON-LE-VIEUX relevant du régime forestier :

744 ha 20 a 03 ca

## Article 2.

Le présent arrêté peut être contesté dans les deux mois qui suivent sa notification :

- par un recours gracieux auprès de l'auteur de la décision ; l'absence de réponse dans un délai de deux mois fait naître une décision implicite de rejet qui peut être elle-même déférée au tribunal administratif de GRENOBLE dans les deux mois suivants ;

- par un recours contentieux devant le tribunal administratif de GRENOBLE, 2 place de Verdun – BP 1135 – 38022 GRENOBLE Cedex ; Le tribunal administratif peut être saisi par courrier (de préférence en recommandé avec accusé de réception) ou par la voie de l'application « TÉLÉRECOURS citoyens » sur le site [www.telerecours.fr](http://www.telerecours.fr).

## Article 3.

Le présent arrêté fera l'objet d'un affichage à la mairie d'AILLON-LE-VIEUX. Il sera inséré au recueil des actes administratifs et une copie sera adressé à M. le directeur départemental de l'Office National des Forêts, accompagné du certificat d'affichage.

## Article 4.

Mme la Secrétaire Générale de la Préfecture de la Savoie, M. le maire d'AILLON-LE-VIEUX sont chargés, chacun en ce qui le concerne, de l'exécution du présent arrêté.

Le Préfet,  
pour le préfet et par délégation,  
le chef du service eau, environnement et forêts,

*Signé*

Laurence THIVEL

73\_DDT\_Direction départementale des  
territoires de Savoie

73-2021-11-22-00001

arrêté préfectoral n°2021-1107 en date du 22  
novembre 2021 portant application du régime  
forestier sur la commune de ST GEORGES  
HURTIERES pour une surface de  
7 ha 17 a 05 ca



**PRÉFET  
DE LA SAVOIE**

*Liberté  
Égalité  
Fraternité*

Direction  
Départementale  
des Territoires (DDT)

Service : Eau, Environnement et Forêts

Arrêté préfectoral n° 2021-1107 en date du 22 novembre 2021  
portant application du régime forestier sur la commune de SAINT-GEORGES-D'HURTIÈRES  
pour une surface de 7 ha 17 a 05 ca

Le préfet de la Savoie  
Chevalier de la Légion d'honneur  
Officier de l'ordre national du Mérite

- Vu les articles L. 211-1, L. 214-3, R. 214-1, R. 214-2 et R. 214-6 à R. 214-9 du code forestier,
- Vu les délibérations en date du 13 décembre 2018 et du 11 décembre 2020, par lesquelles le conseil municipal de la commune de SAINT-GEORGES-D'HURTIÈRES demande l'application du régime forestier sur de nouvelles parcelles,
- Vu les justificatifs de propriété et le plan de situation,
- Vu le procès-verbal de reconnaissance préalable à la demande d'application du régime forestier,
- Vu le rapport de présentation de l'Office National des Forêts (ONF), en date du 19 novembre 2021,
- Vu l'avis favorable de monsieur le directeur de l'agence ONF Savoie Mont Blanc en date du 19 novembre 2021,

Sur proposition du directeur départemental des territoires,

Arrête

Direction Départementale des Territoires (DDT)  
L'Adret – 1 rue des Cévennes - TSA 30154  
73011 CHAMBÉRY Cedex  
Tél : 04 79 71 72 93  
Mél : ddt@savoie.gouv.fr  
Site internet : www.savoie.gouv.fr

Article 1.

Les parcelles (ou parties de parcelles) cadastrales suivantes relèvent du régime forestier.

Commune	Section	Parcelle	Lieu-dit	Surface totale (ha)	Surface relevant du régime forestier (ha)
SAINT-GEORGES-D'HURTIÈRES	0A	142	Combe damnee	0,1500	0,1500
SAINT-GEORGES-D'HURTIÈRES	0A	143	Combe damnee	0,0360	0,0360
SAINT-GEORGES-D'HURTIÈRES	0A	145	Combe damnee	0,1965	0,1965
SAINT-GEORGES-D'HURTIÈRES	0A	147	Combe damnee	0,6000	0,6000
SAINT-GEORGES-D'HURTIÈRES	0A	148	Combe damnee	0,0525	0,0525
SAINT-GEORGES-D'HURTIÈRES	0A	151	Combe damnee	0,4322	0,4322
SAINT-GEORGES-D'HURTIÈRES	0A	152	Combe damnee	0,0390	0,0390
SAINT-GEORGES-D'HURTIÈRES	0A	153	Combe damnee	0,0357	0,0357
SAINT-GEORGES-D'HURTIÈRES	0A	161	Combe damnee	0,1440	0,1440
SAINT-GEORGES-D'HURTIÈRES	0A	162	Combe damnee	0,1390	0,1390
SAINT-GEORGES-D'HURTIÈRES	0A	168	Combe damnee	0,0705	0,0705
SAINT-GEORGES-D'HURTIÈRES	0A	169	Combe damnee	0,0236	0,0236
SAINT-GEORGES-D'HURTIÈRES	0A	170	Combe damnee	2,6900	2,6900
SAINT-GEORGES-D'HURTIÈRES	0A	171	Combe damnee	0,1900	0,1900
SAINT-GEORGES-D'HURTIÈRES	0D	619	Le closet	0,4925	0,4925
SAINT-GEORGES-D'HURTIÈRES	0D	620	Le closet	0,1820	0,1820
SAINT-GEORGES-D'HURTIÈRES	0D	621	La coche	0,1090	0,1090
SAINT-GEORGES-D'HURTIÈRES	0D	622	La coche	0,1220	0,1220
SAINT-GEORGES-D'HURTIÈRES	0D	670	Le solliet	0,3750	0,3750
SAINT-GEORGES-D'HURTIÈRES	0D	671	Le solliet	0,2030	0,2030
SAINT-GEORGES-D'HURTIÈRES	0D	688	Le solliet	0,3390	0,3390
SAINT-GEORGES-D'HURTIÈRES	0D	689	Le solliet	0,2900	0,2900
SAINT-GEORGES-D'HURTIÈRES	0D	690	Le solliet	0,2590	0,2590
<b>TOTAL</b>					<b>7,1705</b>

- Ancienne surface de la forêt communale de SAINT-GEORGES-D'HURTIÈRES relevant du régime forestier : 381 ha 13 a 41 ca
- Surface du présent arrêté d'application du régime forestier : 7 ha 17 a 05 ca
- Nouvelle surface de la forêt communale de SAINT-GEORGES-D'HURTIÈRES relevant du régime forestier : 388 ha 30 a 46 ca

## Article 2.

Le présent arrêté peut être contesté dans les deux mois qui suivent sa notification :

- par un recours gracieux auprès de l'auteur de la décision ; l'absence de réponse dans un délai de deux mois fait naître une décision implicite de rejet qui peut être elle-même déférée au tribunal administratif de GRENOBLE dans les deux mois suivants ;

- par un recours contentieux devant le tribunal administratif de GRENOBLE, 2 place de Verdun – BP 1135 – 38022 GRENOBLE Cedex ; Le tribunal administratif peut être saisi par courrier (de préférence en recommandé avec accusé de réception) ou par la voie de l'application « TÉLÉRECOURS citoyens » sur le site [www.telerecours.fr](http://www.telerecours.fr).

## Article 3.

Le présent arrêté fera l'objet d'un affichage à la mairie de SAINT-GEORGES-D'HURTIÈRES. Il sera inséré au recueil des actes administratifs et une copie sera adressé à M. le directeur départemental de l'Office National des Forêts, accompagné du certificat d'affichage.

## Article 4.

M. le sous-préfet de SAINT-JEAN-DE-MAURIENNE, M. le maire de SAINT-GEORGES-D'HURTIÈRES sont chargés, chacun en ce qui le concerne, de l'exécution du présent arrêté.

Le préfet,  
pour le préfet et par délégation,  
le chef du service eau, environnement et forêts,

signé

Laurence THIVEL

73\_DDT\_Direction départementale des  
territoires de Savoie

73-2021-11-08-00006

Arrêté préfectoral n° DDT/SPADR n° 2021 1058  
du 8 novembre 2021 portant modification du  
périmètre de l'association foncière pastorale  
autorisée de CELLIERS  
sur la commune de La Léchère



**PRÉFET  
DE LA SAVOIE**

*Liberté  
Égalité  
Fraternité*

Direction  
Départementale  
des Territoires (DDT)

Service : Politique agricole et développement rural

Arrêté préfectoral n° DDT/SPADR n° 2021 – 1058 du 8 novembre 2021  
portant modification du périmètre de l'association foncière pastorale autorisée de CELLIERS  
sur la commune de La Léchère

Le préfet de la Savoie  
Chevalier de la Légion d'honneur  
Officier de l'ordre national du Mérite

**VU** l'ordonnance n°2004-632 du 1<sup>er</sup> juillet 2004 relative aux associations syndicales de propriétaires ;

**VU** le décret n°2006-504 du 3 mai 2006 portant application de l'ordonnance n° 2004-632 du 1<sup>er</sup> juillet 2004 précité ;

**VU** le Code rural et notamment les articles L 131-1, L 135-1 à L 135-12 et R 135-1 à R 135-10 ;

**VU** l'arrêté préfectoral du 10 juin 2005 autorisant l'association foncière pastorale de Celliers sur la commune de La Léchère;

**VU** l'arrêté préfectoral DDT/SPADR n° 2010-088 du 19 mars 2010 portant approbation des statuts de l'association foncière pastorale autorisée de Celliers sur la commune de La Léchère;

**VU** la délibération en date du 12 juin 2020 du conseil municipal de la commune de La Léchère qui s'est prononcé en faveur de l'intégration dans le périmètre de l'association foncière pastorale de Celliers de la parcelle communale **OL5**, au lieu-dit "Le Grand Parc", d'une superficie de 28,4 ha;

**VU** la délibération en date du 12 septembre 2020 du conseil d'administration de l'association foncière pastorale autorisée de Celliers sur la commune de La Léchère qui s'est prononcé selon la règle de majorité spécifique : à la majorité du nombre total des membres du syndicat, et à l'unanimité, en faveur de l'extension du périmètre de l'association, par l'intégration de la parcelle **OL5**, propriété de la commune de La Léchère ;

**VU** la délibération en date du 12 juillet 2020 du conseil d'administration de l'association

foncière pastorale autorisée de Celliers sur la commune de La Léchère, qui s'est prononcé selon la règle de majorité spécifique : à la majorité du nombre total des membres du syndicat, et à l'unanimité, en faveur de la distraction de deux parcelles du périmètre de l'association :

- La parcelle N° **OK 228**, d'une superficie de 0ha 07 a 60 ca, propriété de la commune de La Léchère, qui va être déclassée des terrains agricoles et vendue afin de permettre la construction de garages ;
- La parcelle N° **OI 130**, , d'une superficie de 0ha 07a 75ca, propriété de la SCI La Beloute, qui a fait l'objet d'une réhabilitation en étant retalutée, et qui ne peut plus être utilisée comme pâturage.

**VU** l'arrêté préfectoral n° 50-2021 en date du 25 octobre 2021, portant délégation de signature du préfet à M. Xavier Aerts, ingénieur des ponts, des eaux et des forêts, directeur départemental des territoires de la Savoie,

**VU** l'arrêté préfectoral n° 2021-1038 en date du 26 octobre 2021, portant subdélégation de signature de M. Xavier Aerts, ingénieur des ponts, des eaux et des forêts, directeur départemental des territoires de la Savoie, à Mme Aurélie Monnez, ingénieur des ponts, des eaux et des forêts, cheffe du service politique agricole et développement rural,

**CONSIDERANT** que la parcelle faisant l'objet de l'extension représente une surface inférieure à 7% de la superficie de l'association foncière pastorale autorisée de Celliers ;

SUR proposition de M. le Directeur départemental des territoires de la Savoie ;

## **ARRETE**

Article 1<sup>er</sup> : modification du périmètre :

- L'extension du périmètre de l'association foncière pastorale de Celliers sur la commune de La Léchère est autorisée.

L'extension du périmètre de l'association porte sur une parcelle :

parcelle section OL n° 5 au lieu-dit "Le Grand Parc", propriété de la commune de La Léchère, d'une superficie de 284 000 m<sup>2</sup> (28 hectares 40 ares).

- La réduction du périmètre de l'association foncière pastorale de Celliers sur la commune de La Léchère est autorisée.

La réduction du périmètre de l'association porte sur deux parcelles :

- parcelle **OK n° 228**, d'une superficie de 760 m<sup>2</sup> (0 hectare 07 ares 60 ca), propriété de la commune de La Léchère;
- La parcelle **OI n°130**, , d'une superficie de 775 m<sup>2</sup> (0hectare 07ares 75 ca), propriété de la SCI La Beloute ;

Après cette extension et cette réduction, le nouveau périmètre de l'association s'établit sur une surface de **1 163ha 25a 93ca**. La liste des parcelles, ainsi qu'une carte, sont annexées au présent arrêté.



**Article 2 :** Le présent arrêté sera publié au recueil des actes administratifs et affiché dans la commune de La Léchère dans un délai de quinze jours à compter de la date de publication de l'arrêté.

La présidente de l'association foncière pastorale autorisée de Celliers notifiera le présent arrêté à chacun des propriétaires membres de l'association.

**Article 3 :** Le présent arrêté peut être contesté dans les deux mois qui suivent sa publication au recueil des actes administratifs :

- par recours gracieux devant l'auteur du présent arrêté,
- ou par recours hiérarchique auprès du Ministre de l'agriculture, de l'agroalimentaire et de la forêt, 78 rue de Varenne,  
75 349 PARIS 07 SP.

En cas de nouveau refus exprès ou tacite, par absence de réponse dans le délai des deux mois, du recours gracieux ou hiérarchique, un recours contentieux peut être déposé auprès du tribunal administratif de Grenoble dans un nouveau délai de deux mois.

**Article 4 :** Mme la Secrétaire Générale de la préfecture et Mme la Présidente de l'association foncière pastorale autorisée de Celliers sont chargées, chacune en ce qui la concerne, de l'exécution du présent arrêté, qui sera publié au recueil des actes administratifs.

**Pour le préfet et par subdélégation,  
La cheffe du service Politique agricole et  
Développement rural de la Direction Départementale  
des Territoires de la Savoie,**

**Signé : Aurélie MONNEZ**

	A	B	C	D	E	F	G
1	<b>Liste au 08/11/2021 des parcelles de l'AFP de Celliers et leurs surfaces</b>						
2	(annexe à l'arrêté préfectoral DDT/SPADR n° 2021 - 1058 du 08/11/2021)						
3	En rouge, les parcelles partiellement contenues dans le périmètre de l'AFP.						
4	[Les surfaces sont recalculées à partir d'un logiciel de cartographie]						
5							
6	Nbr de Parcelles	Section ("CODSEC")	Numéro de parcelle ("PAR_NUM")	numéro de voie ("VOI")	Sous section ("SUBSEC")	Contenance totale de la parcelle en centiare ("DCNTPA")	Contenance de la parcelle incluse dans le périmètre de l'AFP en centiare
7	1	0E	46	B658	01	1 590	1 590
8	2	0E	52	B658	01	307	307
9	3	0E	53	B658	01	58	58
10	4	0E	54	B658	01	680	680
11	5	0E	55	B658	01	182	182
12	6	0E	56	B658	01	105	105
13	7	0E	64	B658	01	765	765
14	8	0E	65	B658	01	635	635
15	9	0E	67	B658	01	570	570
16	10	0E	69	B658	01	930	930
17	11	0E	70	B658	01	370	370
18	12	0E	71	B288	01	874	874
19	13	0E	72	B288	01	225	225
20	14	0E	73	B288	01	1 258	1 258
21	15	0E	74	B288	01	165	165
22	16	0E	75	B288	01	80	80
23	17	0E	76	B288	01	96	96
24	18	0E	77	B288	01	1 650	1 650
25	19	0E	78	B288	01	8	8
26	20	0E	79	B288	01	20	20
27	21	0E	80	B288	01	780	780
28	22	0E	81	B288	01	720	720
29	23	0E	82	B288	01	92	92
30	24	0E	83	B288	01	1 870	1 870
31	25	0E	84	B288	01	870	870
32	26	0E	85	B288	01	1 120	1 120
33	27	0E	86	B288	01	580	580
34	28	0E	87	B288	01	535	535
35	29	0E	88	B288	01	100	100
36	30	0E	89	B288	01	1 215	1 215
37	31	0E	92	B288	01	817	817
38	32	0E	93	B288	01	1 015	1 015
39	33	0E	94	B288	01	315	315
40	34	0E	95	B288	01	725	725
41	35	0E	96	B288	01	172	172
42	36	0E	97	B288	01	544	544
43	37	0E	102	B619	01	802	802
44	38	0E	103	B619	01	745	745
45	39	0E	105	B619	01	769	769
46	40	0E	106	B619	01	690	690
47	41	0E	107	B619	01	423	423
48	42	0E	108	B619	01	415	415
49	43	0E	109	B619	01	627	627
50	44	0E	110	B619	01	242	242
51	45	0E	111	B619	01	220	220
52	46	0E	112	B619	01	156	156
53	47	0E	113	B619	01	1 000	1 000
54	48	0E	114	B619	01	550	550

	A	B	C	D	E	F	G
6	Nbr de Parcelles	Section ("CODESEC")	Numéro de parcelle ("PAR_NUM")	numéro de voie ("VOI")	Sous section ("SUBSEC")	Contenance totale de la parcelle en centiare ("DCNTPA")	Contenance de la parcelle incluse dans le périmètre de l'AFP en centiare
55	49	0E	115	B619	01	650	650
56	50	0E	116	B619	01	370	370
57	51	0E	117	B619	01	1 460	1 460
58	52	0E	118	B619	01	163	163
59	53	0E	119	B619	01	175	175
60	54	0E	120	B619	01	233	233
61	55	0E	121	B619	01	100	100
62	56	0E	122	B619	01	790	790
63	57	0E	123	B619	01	36	36
64	58	0E	124	B619	01	1 355	1 355
65	59	0E	125	B619	01	395	395
66	60	0E	126	B619	01	657	657
67	61	0E	127	B619	01	150	150
68	62	0E	128	B619	01	155	155
69	63	0E	129	B619	01	242	242
70	64	0E	130	B619	01	200	200
71	65	0E	131	B124	02	392	392
72	66	0E	132	B124	02	155	155
73	67	0E	183	B619	02	441	441
74	68	0E	184	B619	02	4	4
75	69	0E	186	B619	02	532	532
76	70	0E	187	B619	02	165	165
77	71	0E	188	B619	02	360	360
78	72	0E	189	B619	02	975	975
79	73	0E	190	B619	02	150	150
80	74	0E	191	B619	02	380	380
81	75	0E	192	B619	02	745	745
82	76	0E	193	B619	02	455	455
83	77	0E	194	B619	02	2 060	2 060
84	78	0E	195	B619	02	515	515
85	79	0E	196	B619	02	485	485
86	80	0E	197	B619	02	920	920
87	81	0E	198	B619	02	585	585
88	82	0E	199	B619	02	57	57
89	83	0E	200	B619	02	650	650
90	84	0E	201	B619	02	800	800
91	85	0E	202	B619	02	382	382
92	86	0E	203	B619	02	507	507
93	87	0E	204	B619	02	314	314
94	88	0E	205	B619	02	337	337
95	89	0E	206	B619	02	338	338
96	90	0E	207	B619	02	340	340
97	91	0E	208	B619	02	340	340
98	92	0E	209	B619	02	283	283
99	93	0E	210	B619	02	415	415
100	94	0E	211	B619	02	140	140
101	95	0E	212	B619	02	185	185
102	96	0E	213	B619	02	1 065	250
103	97	0E	214	B619	02	463	177
104	98	0E	215	B619	02	405	157
105	99	0E	216	B619	02	405	245
106	100	0E	217	B619	02	124	124
107	101	0E	218	B619	02	363	123
108	102	0E	219	B619	02	550	276

	A	B	C	D	E	F	G
6	Nbr de Parcelles	Section ("CODESEC")	Numéro de parcelle ("PAR_NUM")	numéro de voie ("VOI")	Sous section ("SUBSEC")	Contenance totale de la parcelle en centiare ("DCNTPA")	Contenance de la parcelle incluse dans le périmètre de l'AFP en centiare
109	103	OE	233	B336	02	470	470
110	104	OE	234	B336	02	545	545
111	105	OE	235	B336	02	225	225
112	106	OE	236	B336	02	50	50
113	107	OE	237	B336	02	33	33
114	108	OE	238	B336	02	50	50
115	109	OE	239	B336	02	25	25
116	110	OE	240	B336	02	285	285
117	111	OE	241	B336	02	1 305	1 305
118	112	OE	242	B336	02	113	113
119	113	OE	243	B336	02	117	117
120	114	OE	244	B336	02	305	305
121	115	OE	245	B336	02	265	265
122	116	OE	246	B336	02	550	550
123	117	OE	247	B336	02	515	515
124	118	OE	248	B336	02	325	325
125	119	OE	249	B336	02	655	655
126	120	OE	250	B336	02	242	242
127	121	OE	251	B336	02	389	389
128	122	OE	252	B336	02	155	155
129	123	OE	253	B336	02	124	124
130	124	OE	255	B336	02	1 747	1 747
131	125	OE	256	B336	02	200	200
132	126	OE	257	B336	02	1 025	1 025
133	127	OE	258	B336	02	398	398
134	128	OE	259	B336	02	280	280
135	129	OE	260	B336	02	182	182
136	130	OE	261	B336	02	46	46
137	131	OE	262	B336	02	34	34
138	132	OE	263	B336	02	292	292
139	133	OE	264	B336	02	1 447	1 447
140	134	OE	265	B336	02	395	395
141	135	OE	266	B274	02	90	90
142	136	OE	267	B274	02	1 150	1 150
143	137	OE	268	B274	02	485	485
144	138	OE	269	B274	02	265	265
145	139	OE	270	B274	02	275	275
146	140	OE	271	B274	02	335	335
147	141	OE	274	B274	02	55	55
148	142	OE	275	B274	02	410	410
149	143	OE	276	B274	02	165	165
150	144	OE	277	B274	02	167	167
151	145	OE	278	B274	02	620	620
152	146	OE	279	B274	02	50	50
153	147	OE	280	B274	02	56	56
154	148	OE	281	B274	02	85	85
155	149	OE	282	B274	02	197	197
156	150	OE	283	B274	02	369	369
157	151	OE	284	B274	02	379	379
158	152	OE	285	B274	02	220	220
159	153	OE	286	B274	02	580	580
160	154	OE	287	B274	02	1 465	1 465
161	155	OE	288	B274	02	1 515	1 515
162	156	OE	289	B274	02	220	220

	A	B	C	D	E	F	G
6	Nbr de Parcelles	Section ("CODSEC")	Numéro de parcelle ("PAR_NUM")	numéro de voie ("VOI")	Sous section ("SUBSEC")	Contenance totale de la parcelle en centiare ("DCNTPA")	Contenance de la parcelle incluse dans le périmètre de l'AFP en centiare
163	157	OE	290	B274	02	310	310
164	158	OE	291	B274	02	510	510
165	159	OE	292	B274	02	942	942
166	160	OE	293	B274	02	785	785
167	161	OE	294	B274	02	55	55
168	162	OE	295	B274	02	480	480
169	163	OE	296	B274	02	570	570
170	164	OE	297	B274	02	915	915
171	165	OE	298	B274	02	170	170
172	166	OE	299	B274	02	40	40
173	167	OE	300	B274	02	130	130
174	168	OE	301	B274	02	135	135
175	169	OE	302	B274	02	385	385
176	170	OE	303	B274	02	180	180
177	171	OE	304	B274	02	202	202
178	172	OE	305	B274	02	375	375
179	173	OE	306	B274	02	215	215
180	174	OE	307	B274	02	530	530
181	175	OE	308	B274	02	385	385
182	176	OE	309	B274	02	445	445
183	177	OE	310	B274	02	31	31
184	178	OE	311	B274	02	334	334
185	179	OE	312	B274	02	160	160
186	180	OE	313	B274	02	1 010	1 010
187	181	OE	314	B274	02	758	758
188	182	OE	315	B274	02	400	400
189	183	OE	316	B274	02	455	455
190	184	OE	317	B274	02	90	90
191	185	OE	318	B274	02	250	250
192	186	OE	319	B274	02	300	300
193	187	OE	320	B274	02	50	50
194	188	OE	321	B274	02	59	59
195	189	OE	322	B274	02	85	85
196	190	OE	323	B274	02	975	975
197	191	OE	324	B274	02	3 271	3 271
198	192	OE	325	B217	02	5 320	5 320
199	193	OE	326	B217	02	410	410
200	194	OE	327	B217	02	330	330
201	195	OE	328	B217	02	70	70
202	196	OE	329	B217	02	120	120
203	197	OE	330	B217	02	150	150
204	198	OE	331	B217	02	345	345
205	199	OE	332	B217	02	390	390
206	200	OE	333	B217	02	620	620
207	201	OE	334	B217	02	1 605	1 605
208	202	OE	335	B217	02	680	680
209	203	OE	336	B217	02	990	990
210	204	OE	337	B217	02	440	440
211	205	OE	338	B217	02	270	270
212	206	OE	339	B217	02	190	190
213	207	OE	340	B217	02	445	445
214	208	OE	341	B217	02	670	670
215	209	OE	342	B217	02	1 392	1 392
216	210	OE	343	B217	02	289	289

	A	B	C	D	E	F	G
6	Nbr de Parcelles	Section ("CODSEC")	Numéro de parcelle ("PAR_NUM")	numéro de voie ("VOI")	Sous section ("SUBSEC")	Contenance totale de la parcelle en centiare ("DCNTPA")	Contenance de la parcelle incluse dans le périmètre de l'AFP en centiare
217	211	OE	344	B217	02	120	120
218	212	OE	345	B217	02	23	23
219	213	OE	346	B217	02	22	22
220	214	OE	347	B217	02	100	100
221	215	OE	348	B217	02	85	85
222	216	OE	349	B217	02	280	280
223	217	OE	350	B217	02	833	833
224	218	OE	351	B217	02	1 920	1 920
225	219	OE	352	B217	02	1 150	1 150
226	220	OE	386	B217	02	6	6
227	221	OE	387	B217	02	1 718	1 718
228	222	OE	388	B217	02	2 080	2 080
229	223	OE	389	B217	02	595	595
230	224	OE	390	B217	02	30	30
231	225	OE	391	B217	02	625	625
232	226	OE	392	B217	02	3 350	3 350
233	227	OE	393	B217	02	737	737
234	228	OE	394	B641	02	527	527
235	229	OE	395	B641	02	528	528
236	230	OE	396	B641	02	450	450
237	231	OE	397	B641	02	1 800	1 800
238	232	OE	404	B586	02	552	552
239	233	OE	405	B586	02	2 370	2 370
240	234	OE	406	B586	02	613	613
241	235	OE	407	B586	02	305	305
242	236	OE	408	B586	02	1 469	1 469
243	237	OE	409	B586	02	600	600
244	238	OE	410	B586	02	150	150
245	239	OE	411	B586	02	177	177
246	240	OE	412	B586	02	1 215	1 215
247	241	OE	413	B586	02	60	60
248	242	OE	414	B586	02	55	55
249	243	OE	415	B586	02	490	490
250	244	OE	416	B586	02	92	92
251	245	OE	417	B586	02	47	47
252	246	OE	418	B586	02	71	71
253	247	OE	419	B586	02	475	475
254	248	OE	420	B586	02	393	393
255	249	OE	421	B586	02	365	365
256	250	OE	422	B586	02	490	490
257	251	OE	423	B586	02	689	689
258	252	OE	424	B586	02	235	235
259	253	OE	425	B586	02	190	190
260	254	OE	426	B586	02	205	205
261	255	OE	427	B586	02	305	305
262	256	OE	428	B586	02	435	435
263	257	OE	429	B142	02	125	125
264	258	OE	430	B142	02	70	70
265	259	OE	431	B142	02	515	515
266	260	OE	432	B142	02	165	165
267	261	OE	433	B142	02	525	525
268	262	OE	434	B142	02	2 261	2 261
269	263	OE	435	B142	02	600	600
270	264	OE	436	B142	02	683	683

	A	B	C	D	E	F	G
6	Nbr de Parcelles	Section ("CODSEC")	Numéro de parcelle ("PAR_NUM")	numéro de voie ("VOI")	Sous section ("SUBSEC")	Contenance totale de la parcelle en centiare ("DCNTPA")	Contenance de la parcelle incluse dans le périmètre de l'AFP en centiare
271	265	0E	437	B142	02	490	490
272	266	0E	438	B142	02	65	65
273	267	0E	439	B142	02	258	258
274	268	0E	440	B142	02	185	185
275	269	0E	441	B142	02	127	127
276	270	0E	442	B142	02	88	88
277	271	0E	443	B142	02	14	14
278	272	0E	444	B734	02	708	708
279	273	0E	445	B734	02	530	530
280	274	0E	446	B734	02	765	765
281	275	0E	447	B734	02	237	237
282	276	0E	448	B734	02	235	235
283	277	0E	449	B734	02	150	150
284	278	0E	450	B734	02	137	137
285	279	0E	451	B734	02	1 420	1 420
286	280	0E	452	B734	02	1 080	1 080
287	281	0E	453	B734	02	798	798
288	282	0E	454	B734	02	215	215
289	283	0E	455	B734	02	285	285
290	284	0E	456	B734	02	1 970	1 970
291	285	0E	457	B734	02	515	515
292	286	0E	458	B734	02	460	460
293	287	0E	459	B734	02	520	520
294	288	0E	460	B734	02	207	207
295	289	0E	461	B734	02	790	790
296	290	0E	462	B734	02	143	143
297	291	0E	463	B734	02	128	128
298	292	0E	464	B359	02	410	410
299	293	0E	465	B359	02	160	160
300	294	0E	466	B359	02	1 546	1 546
301	295	0E	467	B359	02	150	150
302	296	0E	468	B359	02	162	162
303	297	0E	469	B359	02	445	445
304	298	0E	470	B359	02	115	115
305	299	0E	471	B359	02	317	317
306	300	0E	472	B359	02	310	310
307	301	0E	473	B359	02	260	260
308	302	0E	474	B359	02	683	683
309	303	0E	475	B359	02	1 378	1 378
310	304	0E	480	B359	02	185	185
311	305	0E	481	B359	02	1 400	1 400
312	306	0E	486	B359	02	220	220
313	307	0E	487	B359	02	431	431
314	308	0E	488	B359	02	1 355	1 355
315	309	0E	489	B359	02	690	690
316	310	0E	490	B359	02	900	900
317	311	0E	491	B359	02	94	94
318	312	0E	503	B416	02	350	350
319	313	0E	504	B416	02	435	435
320	314	0E	505	B416	02	128	128
321	315	0E	506	B416	02	243	243
322	316	0E	507	B416	02	425	425
323	317	0E	508	B416	02	157	157
324	318	0E	509	B416	02	215	215

	A	B	C	D	E	F	G
6	Nbr de Parcelles	Section ("CODSEC")	Numéro de parcelle ("PAR_NUM")	numéro de voie ("VOI")	Sous section ("SUBSEC")	Contenance totale de la parcelle en centiare ("DCNTPA")	Contenance de la parcelle incluse dans le périmètre de l'AFP en centiare
325	319	OE	510	B416	02	765	765
326	320	OH	4	B643	01	275	275
327	321	OH	6	B643	01	193	193
328	322	OH	9	B643	01	750	750
329	323	OH	10	B643	01	700	700
330	324	OH	11	B643	01	375	375
331	325	OH	12	B643	01	460	460
332	326	OH	16	B643	01	1 470	1 470
333	327	OH	17	B643	01	475	475
334	328	OH	18	B643	01	2 425	2 425
335	329	OH	19	B643	01	147	147
336	330	OH	20	B643	01	825	825
337	331	OH	21	B643	01	980	980
338	332	OH	22	B643	01	263	263
339	333	OH	23	B643	01	417	417
340	334	OH	24	B643	01	418	418
341	335	OH	25	B643	01	3 890	3 890
342	336	OH	26	B643	01	9 680	9 680
343	337	OH	27	B071	01	480	480
344	338	OH	28	B071	01	132	132
345	339	OH	29	B071	01	138	138
346	340	OH	30	B071	01	1 175	1 175
347	341	OH	31	B071	01	410	410
348	342	OH	32	B071	01	635	635
349	343	OH	33	B071	01	855	855
350	344	OH	34	B071	01	465	465
351	345	OH	35	B071	01	475	475
352	346	OH	36	B071	01	705	705
353	347	OH	37	B071	01	715	715
354	348	OH	38	B071	01	670	670
355	349	OH	39	B071	01	680	680
356	350	OH	40	B071	01	225	225
357	351	OH	41	B071	01	230	230
358	352	OH	48	B598	01	505	505
359	353	OH	49	B598	01	837	837
360	354	OH	50	B598	01	737	737
361	355	OH	51	B598	01	118	118
362	356	OH	52	B598	01	570	570
363	357	OH	53	B598	01	480	480
364	358	OH	54	B598	01	679	679
365	359	OH	55	B598	01	667	667
366	360	OH	56	B598	01	172	172
367	361	OH	57	B598	01	220	220
368	362	OH	58	B598	01	224	224
369	363	OH	59	B598	01	214	214
370	364	OH	60	B598	01	1 024	1 024
371	365	OH	61	B598	01	980	980
372	366	OH	62	B598	01	721	721
373	367	OH	63	B598	01	800	800
374	368	OH	64	B598	01	645	645
375	369	OH	65	B598	01	317	317
376	370	OH	66	B598	01	242	242
377	371	OH	67	B598	01	260	260
378	372	OH	68	B598	01	1 280	1 280



	A	B	C	D	E	F	G
6	Nbr de Parcelles	Section ("CODSEC")	Numéro de parcelle ("PAR_NUM")	numéro de voie ("VOI")	Sous section ("SUBSEC")	Contenance totale de la parcelle en centiare ("DCNTPA")	Contenance de la parcelle incluse dans le périmètre de l'AFP en centiare
379	373	OH	70	B598	01	230	230
380	374	OH	74	B598	01	440	440
381	375	OH	75	B598	01	360	360
382	376	OH	76	B598	01	787	787
383	377	OH	77	B598	01	434	434
384	378	OH	78	B598	01	112	112
385	379	OH	79	B598	01	175	175
386	380	OH	80	B598	01	183	183
387	381	OH	81	B598	01	710	710
388	382	OH	82	B598	01	135	135
389	383	OH	83	B598	01	277	277
390	384	OH	84	B034	01	585	585
391	385	OH	85	B034	01	380	380
392	386	OH	86	B034	01	196	196
393	387	OH	87	B034	01	185	185
394	388	OH	88	B034	01	400	400
395	389	OH	89	B034	01	145	145
396	390	OH	90	B034	01	121	121
397	391	OH	91	B034	01	865	865
398	392	OH	92	B034	01	51	51
399	393	OH	93	B034	01	98	98
400	394	OH	94	B034	01	158	158
401	395	OH	95	B034	01	340	340
402	396	OH	96	B034	01	1 950	1 950
403	397	OH	97	B034	01	315	315
404	398	OH	98	B034	01	310	310
405	399	OH	99	B034	01	1 220	1 220
406	400	OH	100	B034	01	380	380
407	401	OH	101	B034	01	160	160
408	402	OH	102	B034	01	205	205
409	403	OH	103	B034	01	320	320
410	404	OH	104	B034	01	390	390
411	405	OH	105	B034	01	660	660
412	406	OH	106	B034	01	295	295
413	407	OH	107	B034	01	1 385	1 385
414	408	OH	108	B034	01	1 000	1 000
415	409	OH	109	B034	01	475	475
416	410	OH	110	B034	01	240	240
417	411	OH	111	B034	01	121	121
418	412	OH	112	B034	01	470	470
419	413	OH	113	B034	01	110	110
420	414	OH	114	B034	01	382	382
421	415	OH	115	B034	01	605	605
422	416	OH	116	B034	01	335	335
423	417	OH	117	B034	01	205	205
424	418	OH	118	B034	01	362	362
425	419	OH	119	B034	01	418	418
426	420	OH	120	B034	01	410	410
427	421	OH	121	B034	01	190	190
428	422	OH	122	B034	01	183	183
429	423	OH	123	B034	01	140	140
430	424	OH	124	B034	01	320	320
431	425	OH	125	B034	01	330	330
432	426	OH	126	B034	01	144	144

	A	B	C	D	E	F	G
6	Nbr de Parcelles	Section ("CODSEC")	Numéro de parcelle ("PAR_NUM")	numéro de voie ("VOI")	Sous section ("SUBSEC")	Contenance totale de la parcelle en centiare ("DCNTPA")	Contenance de la parcelle incluse dans le périmètre de l'AFP en centiare
433	427	OH	127	B034	01	515	515
434	428	OH	128	B034	01	100	100
435	429	OH	129	B055	01	180	180
436	430	OH	130	B055	01	103	103
437	431	OH	131	B055	01	1 050	1 050
438	432	OH	132	B055	01	335	335
439	433	OH	133	B055	01	202	202
440	434	OH	134	B055	01	355	355
441	435	OH	135	B055	01	260	260
442	436	OH	136	B055	01	300	300
443	437	OH	137	B055	01	570	570
444	438	OH	138	B055	01	375	375
445	439	OH	139	B055	01	500	500
446	440	OH	140	B055	01	126	126
447	441	OH	141	B055	01	150	150
448	442	OH	142	B055	01	100	100
449	443	OH	143	B055	01	218	218
450	444	OH	144	B055	01	242	242
451	445	OH	145	B055	01	197	197
452	446	OH	146	B055	01	170	170
453	447	OH	147	B055	01	250	250
454	448	OH	148	B055	01	16	16
455	449	OH	149	B055	01	41	41
456	450	OH	151	B055	01	175	175
457	451	OH	152	B055	01	470	470
458	452	OH	153	B055	01	1 170	1 170
459	453	OH	154	B055	01	890	890
460	454	OH	155	B055	01	670	670
461	455	OH	156	B055	01	550	550
462	456	OH	175	B609	01	780	780
463	457	OH	176	B609	01	1 090	1 090
464	458	OH	177	B609	01	250	250
465	459	OH	178	B609	01	320	320
466	460	OH	179	B609	01	470	470
467	461	OH	180	B609	01	645	645
468	462	OH	181	B609	01	390	390
469	463	OH	182	B609	01	140	140
470	464	OH	183	B609	01	207	207
471	465	OH	184	B609	01	420	420
472	466	OH	185	B609	01	100	100
473	467	OH	186	B609	01	1 222	1 222
474	468	OH	187	B609	01	128	128
475	469	OH	188	B609	01	285	285
476	470	OH	189	B609	01	52	52
477	471	OH	190	B609	01	220	220
478	472	OH	191	B609	01	900	900
479	473	OH	192	B609	01	343	343
480	474	OH	193	B609	01	1 435	1 435
481	475	OH	194	B609	01	410	410
482	476	OH	195	B609	01	585	585
483	477	OH	196	B609	01	560	560
484	478	OH	197	B609	01	206	206
485	479	OH	198	B609	01	230	230
486	480	OH	199	B609	01	375	375

	A	B	C	D	E	F	G
6	Nbr de Parcelles	Section ("CODSEC")	Numéro de parcelle ("PAR_NUM")	numéro de voie ("VOI")	Sous section ("SUBSEC")	Contenance totale de la parcelle en centiare ("DCNTPA")	Contenance de la parcelle incluse dans le périmètre de l'AFP en centiare
487	481	OH	209	B166	01	265	265
488	482	OH	210	B166	01	235	235
489	483	OH	211	B166	01	255	255
490	484	OH	212	B166	01	192	192
491	485	OH	213	B166	01	375	375
492	486	OH	214	B166	01	408	408
493	487	OH	215	B166	01	140	140
494	488	OH	216	B166	01	295	295
495	489	OH	217	B166	01	420	420
496	490	OH	218	B166	01	575	575
497	491	OH	219	B166	01	90	90
498	492	OH	220	B166	01	230	230
499	493	OH	221	B166	01	130	130
500	494	OH	222	B166	01	112	112
501	495	OH	223	B166	01	1 370	1 370
502	496	OH	224	B166	01	487	487
503	497	OH	225	B166	01	416	416
504	498	OH	226	B166	01	2 330	2 330
505	499	OH	227	B166	01	288	288
506	500	OH	228	B166	01	195	195
507	501	OH	229	B166	01	115	115
508	502	OH	230	B166	01	520	520
509	503	OH	231	B166	01	595	595
510	504	OH	232	B711	01	380	380
511	505	OH	233	B711	01	830	830
512	506	OH	234	B711	01	347	347
513	507	OH	235	B711	01	380	380
514	508	OH	236	B711	01	480	480
515	509	OH	237	B711	01	435	435
516	510	OH	238	B711	01	57	57
517	511	OH	239	B711	01	835	835
518	512	OH	242	B711	01	525	525
519	513	OH	243	B711	01	70	70
520	514	OH	244	B364	01	153	153
521	515	OH	245	B364	01	160	160
522	516	OH	246	B364	01	515	515
523	517	OH	247	B364	01	107	107
524	518	OH	248	B364	01	156	156
525	519	OH	249	B364	01	570	570
526	520	OH	250	B364	01	425	425
527	521	OH	251	B364	01	89	89
528	522	OH	252	B364	01	78	78
529	523	OH	253	B364	01	185	185
530	524	OH	254	B364	01	400	400
531	525	OH	255	B364	01	302	302
532	526	OH	256	B364	01	855	855
533	527	OH	257	B364	01	800	800
534	528	OH	258	B364	01	345	345
535	529	OH	259	B364	01	1 070	1 070
536	530	OH	260	B364	01	2 095	2 095
537	531	OH	263	B237	01	425	425
538	532	OH	264	B237	01	335	335
539	533	OH	265	B237	01	930	930
540	534	OH	266	B237	01	96	96

	A	B	C	D	E	F	G
6	Nbr de Parcelles	Section ("CODSEC")	Numéro de parcelle ("PAR_NUM")	numéro de voie ("VOI")	Sous section ("SUBSEC")	Contenance totale de la parcelle en centiare ("DCNTPA")	Contenance de la parcelle incluse dans le périmètre de l'AFP en centiare
541	535	OH	267	B237	01	98	98
542	536	OH	268	B237	01	273	273
543	537	OH	269	B237	01	590	590
544	538	OH	270	B237	01	585	585
545	539	OH	271	B237	01	605	605
546	540	OH	272	B237	01	580	580
547	541	OH	273	B237	01	1 740	1 740
548	542	OH	274	B237	01	180	180
549	543	OH	275	B237	01	190	190
550	544	OH	276	B237	01	210	210
551	545	OH	277	B237	01	145	145
552	546	OH	278	B237	01	885	885
553	547	OH	282	B073	01	237	237
554	548	OH	283	B073	01	260	260
555	549	OH	284	B073	01	310	310
556	550	OH	285	B073	01	452	452
557	551	OH	286	B073	01	533	533
558	552	OH	287	B073	01	513	513
559	553	OH	288	B073	01	168	168
560	554	OH	289	B073	01	298	298
561	555	OH	290	B073	01	149	149
562	556	OH	291	B073	01	515	515
563	557	OH	292	B073	01	142	142
564	558	OH	293	B073	01	285	285
565	559	OH	294	B073	01	315	315
566	560	OH	295	B073	01	160	160
567	561	OH	296	B073	01	584	584
568	562	OH	297	B073	01	515	515
569	563	OH	298	B073	01	353	353
570	564	OH	299	B073	01	220	220
571	565	OH	309	B242	02	1 400	1 400
572	566	OH	310	B242	02	144	51
573	567	OH	319	B242	02	310	169
574	568	OH	320	B242	02	200	200
575	569	OH	324	B242	02	690	690
576	570	OH	325	B242	02	465	465
577	571	OH	326	B242	02	445	445
578	572	OH	327	B242	02	202	202
579	573	OH	328	B242	02	141	141
580	574	OH	329	B242	02	200	200
581	575	OH	330	B242	02	550	550
582	576	OH	331	B242	02	90	90
583	577	OH	332	B242	02	215	215
584	578	OH	333	B242	02	211	211
585	579	OH	335	B242	02	92	92
586	580	OH	336	B242	02	220	220
587	581	OH	337	B242	02	312	312
588	582	OH	338	B242	02	455	455
589	583	OH	339	B242	02	440	440
590	584	OH	340	B242	02	278	278
591	585	OH	341	B242	02	185	185
592	586	OH	342	B242	02	400	400
593	587	OH	343	B242	02	1 090	1 090
594	588	OH	344	B242	02	280	280

	A	B	C	D	E	F	G
6	Nbr de Parcelles	Section ("CODSEC")	Numéro de parcelle ("PAR_NUM")	numéro de voie ("VOI")	Sous section ("SUBSEC")	Contenance totale de la parcelle en centiare ("DCNTPA")	Contenance de la parcelle incluse dans le périmètre de l'AFP en centiare
595	589	OH	345	B242	02	550	550
596	590	OH	346	B242	02	88	88
597	591	OH	347	B242	02	185	185
598	592	OH	348	B242	02	215	215
599	593	OH	349	B242	02	340	340
600	594	OH	350	B242	02	360	360
601	595	OH	351	B242	02	525	525
602	596	OH	352	B242	02	673	673
603	597	OH	353	B242	02	415	415
604	598	OH	354	B242	02	740	740
605	599	OH	355	B242	02	50	50
606	600	OH	356	B242	02	210	210
607	601	OH	357	B242	02	955	955
608	602	OH	358	B242	02	310	310
609	603	OH	359	B242	02	625	625
610	604	OH	360	B588	02	266	266
611	605	OH	361	B588	02	370	370
612	606	OH	362	B588	02	493	493
613	607	OH	363	B588	02	370	370
614	608	OH	364	B588	02	365	365
615	609	OH	365	B588	02	715	715
616	610	OH	366	B588	02	610	610
617	611	OH	367	B588	02	680	680
618	612	OH	368	B588	02	550	550
619	613	OH	369	B588	02	520	520
620	614	OH	370	B588	02	148	148
621	615	OH	371	B588	02	128	128
622	616	OH	372	B588	02	250	250
623	617	OH	373	B588	02	79	79
624	618	OH	375	B588	02	264	264
625	619	OH	389	B153	02	435	435
626	620	OH	390	B153	02	400	400
627	621	OH	391	B153	02	1 140	1 140
628	622	OH	392	B153	02	245	245
629	623	OH	393	B153	02	138	138
630	624	OH	394	B153	02	168	168
631	625	OH	395	B153	02	100	100
632	626	OH	396	B153	02	340	340
633	627	OH	397	B153	02	274	274
634	628	OH	398	B153	02	456	456
635	629	OH	399	B153	02	535	535
636	630	OH	400	B153	02	303	303
637	631	OH	401	B153	02	280	280
638	632	OH	402	B153	02	395	395
639	633	OH	403	B153	02	1 620	1 620
640	634	OH	404	B153	02	80	80
641	635	OH	405	B153	02	148	148
642	636	OH	406	B153	02	205	205
643	637	OH	407	B153	02	200	200
644	638	OH	408	B153	02	191	191
645	639	OH	409	B153	02	415	415
646	640	OH	410	B153	02	245	245
647	641	OH	411	B153	02	795	795
648	642	OH	412	B153	02	800	800

	A	B	C	D	E	F	G
6	Nbr de Parcelles	Section ("CODSEC")	Numéro de parcelle ("PAR_NUM")	numéro de voie ("VOI")	Sous section ("SUBSEC")	Contenance totale de la parcelle en centiare ("DCNTPA")	Contenance de la parcelle incluse dans le périmètre de l'AFP en centiare
649	643	OH	413	B099	02	122	122
650	644	OH	414	B099	02	540	540
651	645	OH	415	B099	02	890	890
652	646	OH	416	B099	02	515	515
653	647	OH	417	B099	02	515	515
654	648	OH	418	B099	02	678	678
655	649	OH	419	B099	02	766	766
656	650	OH	420	B099	02	444	444
657	651	OH	421	B099	02	277	277
658	652	OH	422	B099	02	735	735
659	653	OH	423	B099	02	1 095	1 095
660	654	OH	424	B099	02	130	130
661	655	OH	425	B099	02	152	152
662	656	OH	426	B099	02	138	138
663	657	OH	427	B099	02	258	258
664	658	OH	428	B099	02	190	190
665	659	OH	429	B099	02	620	620
666	660	OH	430	B099	02	127	127
667	661	OH	431	B099	02	250	250
668	662	OH	432	B099	02	28	28
669	663	OH	433	B099	02	250	250
670	664	OH	434	B099	02	475	475
671	665	OH	435	B099	02	1 020	1 020
672	666	OH	436	B099	02	295	295
673	667	OH	437	B099	02	308	308
674	668	OH	438	B099	02	230	230
675	669	OH	439	B099	02	182	182
676	670	OH	440	B099	02	1 105	1 105
677	671	OH	441	B099	02	190	190
678	672	OH	442	B099	02	194	194
679	673	OH	443	B099	02	113	113
680	674	OH	444	B099	02	162	162
681	675	OH	445	B099	02	85	85
682	676	OH	446	B099	02	700	700
683	677	OH	447	B099	02	959	959
684	678	OH	448	B099	02	670	670
685	679	OH	449	B099	02	535	535
686	680	OH	450	B099	02	553	553
687	681	OH	452	B099	02	448	448
688	682	OH	453	B099	02	245	245
689	683	OH	454	B099	02	240	240
690	684	OH	455	B099	02	242	242
691	685	OH	456	B099	02	458	458
692	686	OH	458	B672	02	8 075	612
693	687	OH	459	B231	02	1 190	1 190
694	688	OH	460	B231	02	950	950
695	689	OH	538	B694	02	100	100
696	690	OH	539	B694	02	163	163
697	691	OH	540	B694	02	245	245
698	692	OH	541	B694	02	155	155
699	693	OH	542	B694	02	200	200
700	694	OH	543	B694	02	105	105
701	695	OH	544	B694	02	50	50
702	696	OH	545	B694	02	130	130

	A	B	C	D	E	F	G
6	Nbr de Parcelles	Section ("CODSEC")	Numéro de parcelle ("PAR_NUM")	numéro de voie ("VOI")	Sous section ("SUBSEC")	Contenance totale de la parcelle en centiare ("DCNTPA")	Contenance de la parcelle incluse dans le périmètre de l'AFP en centiare
703	697	OH	546	B694	02	91	91
704	698	OH	547	B694	02	113	113
705	699	OH	548	B694	02	113	113
706	700	OH	549	B694	02	140	140
707	701	OH	550	B694	02	90	90
708	702	OH	553	B694	02	334	334
709	703	OH	554	B694	02	127	127
710	704	OH	565	B694	02	182	182
711	705	OH	566	B694	02	52	52
712	706	OH	567	B694	02	49	49
713	707	OH	568	B694	02	34	34
714	708	OH	569	B694	02	171	171
715	709	OH	570	B694	02	183	183
716	710	OH	571	B694	02	220	220
717	711	OH	572	B727	02	460	460
718	712	OH	573	B727	02	675	675
719	713	OH	574	B727	02	253	253
720	714	OH	575	B727	02	470	470
721	715	OH	576	B727	02	22	22
722	716	OH	577	B727	02	83	83
723	717	OH	578	B727	02	66	66
724	718	OH	579	B727	02	245	245
725	719	OH	580	B727	02	175	175
726	720	OH	581	B727	02	140	140
727	721	OH	582	B727	02	210	210
728	722	OH	583	B727	02	295	295
729	723	OH	584	B727	02	205	205
730	724	OH	585	B727	02	17	17
731	725	OH	586	B727	02	260	260
732	726	OH	587	B727	02	195	195
733	727	OH	588	B727	02	380	380
734	728	OH	589	B727	02	15	15
735	729	OH	595	B727	02	943	943
736	730	OH	596	B727	02	297	297
737	731	OH	597	B727	02	260	260
738	732	OH	598	B727	02	113	113
739	733	OH	599	B727	02	505	505
740	734	OH	600	B727	02	185	185
741	735	OH	601	B727	02	790	790
742	736	OH	602	B727	02	205	205
743	737	OH	603	B727	02	145	145
744	738	OH	604	B727	02	125	125
745	739	OH	605	B727	02	255	255
746	740	OH	606	B727	02	270	270
747	741	OH	607	B727	02	147	147
748	742	OH	608	B727	02	110	110
749	743	OH	609	B727	02	108	108
750	744	OH	610	B727	02	230	230
751	745	OH	611	B727	02	120	120
752	746	OH	612	B727	02	150	150
753	747	OH	613	B727	02	390	390
754	748	OH	630	B673	02	330	330
755	749	OH	631	B673	02	80	80
756	750	OH	632	B673	02	462	462

	A	B	C	D	E	F	G
6	Nbr de Parcelles	Section ("CODSEC")	Numéro de parcelle ("PAR_NUM")	numéro de voie ("VOI")	Sous section ("SUBSEC")	Contenance totale de la parcelle en centiare ("DCNTPA")	Contenance de la parcelle incluse dans le périmètre de l'AFP en centiare
757	751	OH	633	B673	02	203	203
758	752	OH	634	B673	02	168	168
759	753	OH	635	B673	02	219	219
760	754	OH	636	B673	02	198	198
761	755	OH	637	B673	02	97	97
762	756	OH	638	B673	02	69	69
763	757	OH	639	B673	02	190	190
764	758	OH	640	B673	02	226	226
765	759	OH	641	B673	02	842	842
766	760	OH	642	B673	02	194	194
767	761	OH	643	B673	02	327	327
768	762	OH	644	B673	02	565	565
769	763	OH	645	B673	02	1 090	1 090
770	764	OH	646	B673	02	135	135
771	765	OH	647	B673	02	110	110
772	766	OH	648	B673	02	234	234
773	767	OH	649	B673	02	35	35
774	768	OH	650	B673	02	136	136
775	769	OH	651	B673	02	90	90
776	770	OH	652	B673	02	100	100
777	771	OH	653	B673	02	49	49
778	772	OH	654	B673	02	320	320
779	773	OH	655	B673	02	303	303
780	774	OH	656	B673	02	29	29
781	775	OH	657	B673	02	330	330
782	776	OH	658	B673	02	340	340
783	777	OH	659	B673	02	283	283
784	778	OH	660	B673	02	340	340
785	779	OH	661	B673	02	220	220
786	780	OH	662	B673	02	300	300
787	781	OH	663	B673	02	81	81
788	782	OH	664	B673	02	31	31
789	783	OH	665	B673	02	20	20
790	784	OH	666	B673	02	322	322
791	785	OH	667	B673	02	25	25
792	786	OH	668	B673	02	5	5
793	787	OH	669	B673	02	95	95
794	788	OH	670	B673	02	277	277
795	789	OH	671	B673	02	775	775
796	790	OH	672	B673	02	292	292
797	791	OH	673	B673	02	184	184
798	792	OH	674	B673	02	590	590
799	793	OH	675	B673	02	200	200
800	794	OH	676	B673	02	220	220
801	795	OH	677	B673	02	400	400
802	796	OH	678	B673	02	180	180
803	797	OH	679	B673	02	265	265
804	798	OH	680	B673	02	240	240
805	799	OH	681	B673	02	210	210
806	800	OH	682	B673	02	650	650
807	801	OH	683	B673	02	481	481
808	802	OH	684	B673	02	304	304
809	803	OH	685	B673	02	155	155
810	804	OH	686	B673	02	540	540



	A	B	C	D	E	F	G
6	Nbr de Parcelles	Section ("CODSEC")	Numéro de parcelle ("PAR_NUM")	numéro de voie ("VOI")	Sous section ("SUBSEC")	Contenance totale de la parcelle en centiare ("DCNTPA")	Contenance de la parcelle incluse dans le périmètre de l'AFP en centiare
811	805	OH	687	B673	02	540	540
812	806	OH	688	B673	02	370	370
813	807	OH	689	B673	02	375	375
814	808	OH	690	B673	02	625	625
815	809	OH	702	B339	02	60	60
816	810	OH	703	B339	02	850	850
817	811	OH	704	B339	02	340	340
818	812	OH	705	B339	02	730	730
819	813	OH	706	B339	02	675	675
820	814	OH	707	B339	02	380	380
821	815	OH	708	B339	02	323	323
822	816	OH	709	B339	02	205	205
823	817	OH	710	B339	02	210	210
824	818	OH	711	B339	02	98	98
825	819	OH	712	B339	02	259	259
826	820	OH	713	B339	02	120	120
827	821	OH	714	B339	02	215	215
828	822	OH	715	B339	02	140	140
829	823	OH	716	B339	02	193	193
830	824	OH	717	B339	02	160	160
831	825	OH	718	B339	02	705	705
832	826	OH	719	B339	02	198	198
833	827	OH	720	B339	02	605	605
834	828	OH	721	B339	02	435	435
835	829	OH	722	B339	02	280	280
836	830	OH	723	B339	02	263	263
837	831	OH	724	B339	02	665	665
838	832	OH	725	B339	02	592	592
839	833	OH	726	B339	02	617	617
840	834	OH	727	B339	02	120	120
841	835	OH	728	B339	02	520	520
842	836	OH	729	B661	02	295	295
843	837	OH	730	B661	02	756	756
844	838	OH	731	B661	02	540	540
845	839	OH	732	B661	02	885	885
846	840	OH	733	B661	02	635	635
847	841	OH	734	B661	02	683	683
848	842	OH	735	B661	02	770	770
849	843	OH	736	B661	02	540	540
850	844	OH	737	B661	02	430	430
851	845	OH	738	B661	02	575	575
852	846	OH	739	B661	02	1 305	1 305
853	847	OH	740	B661	02	510	510
854	848	OH	742	B661	02	726	726
855	849	OH	743	B661	02	321	321
856	850	OH	744	B661	02	382	382
857	851	OH	745	B661	02	408	408
858	852	OH	746	B661	02	961	961
859	853	OH	747	B661	02	630	630
860	854	OH	748	B661	02	495	495
861	855	OH	749	B661	02	114	114
862	856	OH	750	B661	02	230	230
863	857	OH	751	B661	02	971	971
864	858	OH	752	B661	02	550	550

	A	B	C	D	E	F	G
6	Nbr de Parcelles	Section ("CODSEC")	Numéro de parcelle ("PAR_NUM")	numéro de voie ("VOI")	Sous section ("SUBSEC")	Contenance totale de la parcelle en centiare ("DCNTPA")	Contenance de la parcelle incluse dans le périmètre de l'AFP en centiare
865	859	OH	753	B661	02	605	605
866	860	OH	754	B661	02	395	395
867	861	OH	755	B661	02	980	980
868	862	OH	756	B661	02	465	465
869	863	OH	757	B661	02	2 135	2 135
870	864	OH	758	B661	02	264	264
871	865	OH	759	B661	02	73	73
872	866	OH	760	B661	02	215	215
873	867	OH	761	B661	02	237	237
874	868	OH	762	B661	02	550	550
875	869	OH	763	B704	02	660	660
876	870	OH	764	B704	02	530	530
877	871	OH	765	B704	02	550	550
878	872	OH	766	B704	02	501	501
879	873	OH	767	B704	02	870	870
880	874	OH	768	B704	02	255	255
881	875	OH	769	B704	02	480	480
882	876	OH	770	B704	02	530	530
883	877	OH	771	B704	02	340	340
884	878	OH	772	B704	02	590	590
885	879	OH	773	B704	02	313	313
886	880	OH	774	B704	02	340	340
887	881	OH	775	B704	02	390	390
888	882	OH	776	B704	02	658	658
889	883	OH	777	B704	02	460	460
890	884	OH	778	B704	02	370	370
891	885	OH	779	B704	02	320	320
892	886	OH	780	B704	02	825	825
893	887	OH	781	B704	02	790	790
894	888	OH	782	B704	02	1 315	1 315
895	889	OH	783	B704	02	520	520
896	890	OH	784	B704	02	480	480
897	891	OH	785	B704	02	880	880
898	892	OH	786	B704	02	340	340
899	893	OH	787	B704	02	485	485
900	894	OH	788	B704	02	485	485
901	895	OH	789	B704	02	650	650
902	896	OH	790	B704	02	190	190
903	897	OH	791	B704	02	253	253
904	898	OH	792	B704	02	735	735
905	899	OH	793	B704	02	3 310	3 310
906	900	OH	794	B598	01	390	390
907	901	OH	795	B364	01	240	240
908	902	OH	796	B727	02	5	5
909	903	OH	797	B231	02	61	61
910	904	OH	798	B643	01	565	565
911	905	OH	799	B055	01	395	395
912	906	OH	800	B242	02	89	89
913	907	OH	803	B727	02	386	386
914	908	OH	805	B727	02	305	305
915	909	OH	834	B231	02	49	49
916	910	OH	835	B231	02	21	21
917	911	OH	836	B231	02	35	35
918	912	OH	837	B231	02	34	34

	A	B	C	D	E	F	G
6	Nbr de Parcelles	Section ("CODSEC")	Numéro de parcelle ("PAR_NUM")	numéro de voie ("VOI")	Sous section ("SUBSEC")	Contenance totale de la parcelle en centiare ("DCNTPA")	Contenance de la parcelle incluse dans le périmètre de l'APP en centiare
919	913	OH	838	B231	02	176	176
920	914	OH	839	B231	02	619	619
921	915	OH	840	B231	02	164	164
922	916	OH	841	B231	02	251	251
923	917	OH	842	B231	02	12	12
924	918	OH	843	B231	02	3	3
925	919	OH	844	B231	02	2 390	2 390
926	920	OH	847	B643	01	217	217
927	921	OH	848	B643	01	173	173
928	922	OH	849	B643	01	46	46
929	923	OH	850	B643	01	414	414
930	924	OH	851	B643	01	60	60
931	925	OH	852	B643	01	1 070	1 070
932	926	OH	853	B643	01	121	121
933	927	OH	854	B643	01	147	147
934	928	OH	855	B643	01	171	171
935	929	OH	856	B643	01	1 857	1 857
936	930	OH	857	B071	01	376	376
937	931	OH	858	B071	01	4	4
938	932	OH	859	B071	01	170	170
939	933	OH	860	B071	01	291	291
940	934	OH	861	B071	01	119	119
941	935	OH	862	B598	01	763	763
942	936	OH	863	B598	01	485	485
943	937	OH	864	B598	01	87	87
944	938	OH	865	B598	01	5	5
945	939	OH	866	B598	01	1 195	1 195
946	940	OH	867	B598	01	191	191
947	941	OH	868	B598	01	655	655
948	942	OH	869	B598	01	68	68
949	943	OH	870	B598	01	717	717
950	944	OH	871	B598	01	5	5
951	945	OH	872	B598	01	6	6
952	946	OH	873	B598	01	494	494
953	947	OH	874	B598	01	120	120
954	948	OH	875	B598	01	556	556
955	949	OH	876	B598	01	185	185
956	950	OH	877	B598	01	200	200
957	951	OH	878	B598	01	14	14
958	952	OH	879	B598	01	326	326
959	953	OH	882	B364	01	486	486
960	954	OH	883	B364	01	1 026	1 026
961	955	OH	884	B237	01	3	3
962	956	OH	885	B237	01	81	81
963	957	OH	887	B237	01	120	120
964	958	OH	888	B237	01	1 420	1 420
965	959	OH	889	B073	01	67	67
966	960	OH	890	B073	01	228	228
967	961	OH	891	B073	01	14	14
968	962	OH	892	B073	01	24	24
969	963	OI	1	B286	01	1 215	1 215
970	964	OI	2	B286	01	302	302
971	965	OI	3	B286	01	670	670
972	966	OI	4	B286	01	245	245

	A	B	C	D	E	F	G
6	Nbr de Parcelles	Section ("CODSEC")	Numéro de parcelle ("PAR_NUM")	numéro de voie ("VOI")	Sous section ("SUBSEC")	Contenance totale de la parcelle en centiare ("DCNTPA")	Contenance de la parcelle incluse dans le périmètre de l'AFP en centiare
973	967	01	5	B286	01	465	465
974	968	01	6	B286	01	1 138	1 138
975	969	01	7	B286	01	253	253
976	970	01	8	B286	01	1 800	1 800
977	971	01	9	B286	01	345	345
978	972	01	10	B286	01	213	213
979	973	01	11	B286	01	214	214
980	974	01	12	B286	01	255	255
981	975	01	13	B286	01	190	190
982	976	01	14	B286	01	473	473
983	977	01	15	B286	01	710	710
984	978	01	16	B286	01	1 340	1 340
985	979	01	17	B286	01	620	620
986	980	01	18	B286	01	860	860
987	981	01	19	B286	01	385	385
988	982	01	20	B286	01	2 035	2 035
989	983	01	21	B286	01	270	270
990	984	01	22	B286	01	300	300
991	985	01	23	B286	01	315	315
992	986	01	24	B286	01	290	290
993	987	01	25	B585	01	465	465
994	988	01	26	B585	01	240	240
995	989	01	27	B585	01	519	519
996	990	01	28	B585	01	346	346
997	991	01	29	B585	01	346	346
998	992	01	30	B585	01	215	215
999	993	01	31	B585	01	519	519
1000	994	01	32	B585	01	415	415
1001	995	01	33	B585	01	410	410
1002	996	01	34	B585	01	200	200
1003	997	01	35	B585	01	375	375
1004	998	01	36	B585	01	625	625
1005	999	01	37	B585	01	905	905
1006	1 000	01	38	B585	01	149	149
1007	1 001	01	39	B585	01	285	285
1008	1 002	01	40	B585	01	235	235
1009	1 003	01	41	B585	01	380	380
1010	1 004	01	42	B585	01	970	970
1011	1 005	01	43	B585	01	240	240
1012	1 006	01	44	B585	01	435	435
1013	1 007	01	45	B585	01	83	83
1014	1 008	01	46	B585	01	1 090	1 090
1015	1 009	01	47	B585	01	380	380
1016	1 010	01	48	B585	01	781	781
1017	1 011	01	49	B585	01	345	345
1018	1 012	01	50	B585	01	440	440
1019	1 013	01	51	B585	01	640	640
1020	1 014	01	52	B585	01	1 370	1 370
1021	1 015	01	53	B585	01	1 173	1 173
1022	1 016	01	54	B585	01	170	170
1023	1 017	01	55	B585	01	375	375
1024	1 018	01	56	B585	01	333	333
1025	1 019	01	57	B585	01	253	253
1026	1 020	01	58	B585	01	630	630

	A	B	C	D	E	F	G
6	Nbr de Parcelles	Section ("CODSEC")	Numéro de parcelle ("PAR_NUM")	numéro de voie ("VOI")	Sous section ("SUBSEC")	Contenance totale de la parcelle en centiare ("DCNTPA")	Contenance de la parcelle incluse dans le périmètre de l'AFP en centiare
1027	1 021	01	59	B585	01	415	415
1028	1 022	01	60	B339	01	693	693
1029	1 023	01	61	B339	01	182	182
1030	1 024	01	62	B339	01	600	600
1031	1 025	01	63	B339	01	363	363
1032	1 026	01	64	B339	01	224	224
1033	1 027	01	65	B339	01	425	425
1034	1 028	01	66	B339	01	273	273
1035	1 029	01	67	B339	01	176	176
1036	1 030	01	68	B339	01	460	460
1037	1 031	01	69	B339	01	200	200
1038	1 032	01	70	B339	01	435	435
1039	1 033	01	71	B339	01	605	605
1040	1 034	01	72	B339	01	152	152
1041	1 035	01	73	B339	01	730	730
1042	1 036	01	74	B339	01	405	405
1043	1 037	01	75	B339	01	168	168
1044	1 038	01	76	B339	01	425	425
1045	1 039	01	77	B339	01	830	830
1046	1 040	01	78	B339	01	878	878
1047	1 041	01	79	B339	01	1 835	1 835
1048	1 042	01	80	B339	01	595	595
1049	1 043	01	81	B453	01	240	240
1050	1 044	01	82	B453	01	206	206
1051	1 045	01	83	B453	01	165	165
1052	1 046	01	84	B453	01	455	455
1053	1 047	01	85	B453	01	550	550
1054	1 048	01	86	B453	01	400	400
1055	1 049	01	87	B453	01	293	293
1056	1 050	01	88	B453	01	395	395
1057	1 051	01	89	B453	01	350	350
1058	1 052	01	90	B453	01	1 110	1 110
1059	1 053	01	92	B453	01	244	244
1060	1 054	01	93	B453	01	1 060	1 060
1061	1 055	01	94	B453	01	275	275
1062	1 056	01	95	B453	01	390	390
1063	1 057	01	96	B453	01	285	285
1064	1 058	01	97	B453	01	355	355
1065	1 059	01	98	B453	01	1 790	1 790
1066	1 060	01	99	B453	01	370	370
1067	1 061	01	100	B453	01	225	225
1068	1 062	01	101	B453	01	507	507
1069	1 063	01	102	B453	01	230	230
1070	1 064	01	103	B453	01	315	315
1071	1 065	01	104	B453	01	252	252
1072	1 066	01	105	B453	01	278	278
1073	1 067	01	106	B453	01	255	255
1074	1 068	01	107	B453	01	255	255
1075	1 069	01	108	B453	01	482	482
1076	1 070	01	109	B453	01	525	525
1077	1 071	01	110	B453	01	525	525
1078	1 072	01	111	B453	01	360	360
1079	1 073	01	112	B453	01	320	320
1080	1 074	01	113	B453	01	237	237

	A	B	C	D	E	F	G
6	Nbr de Parcelles	Section ("CODSEC")	Numéro de parcelle ("PAR_NUM")	numéro de voie ("VOI")	Sous section ("SUBSEC")	Contenance totale de la parcelle en centiare ("DCNTPA")	Contenance de la parcelle incluse dans le périmètre de l'AFP en centiare
1081	1 075	01	114	B453	01	350	350
1082	1 076	01	115	B453	01	712	712
1083	1 077	01	116	B453	01	390	390
1084	1 078	01	117	B453	01	452	452
1085	1 079	01	118	B453	01	1 653	1 653
1086	1 080	01	119	B453	01	263	263
1087	1 081	01	120	B453	01	550	550
1088	1 082	01	121	B453	01	510	510
1089	1 083	01	122	B453	01	99	99
1090	1 084	01	123	B453	01	235	235
1091	1 085	01	124	B453	01	293	293
1092	1 086	01	125	B453	01	550	550
1093	1 087	01	126	B453	01	790	790
1094	1 088	01	127	B453	01	290	290
1095	1 089	01	128	B453	01	2 000	2 000
1096	1 090	01	129	B158	01	11 280	11 280
1097	1 092	01	131	B158	01	176	176
1098	1 093	01	132	B158	01	560	560
1099	1 094	01	133	B158	01	175	175
1100	1 095	01	134	B158	01	175	175
1101	1 096	01	135	B158	01	834	834
1102	1 097	01	136	B158	01	168	168
1103	1 098	01	137	B158	01	355	355
1104	1 099	01	138	B158	01	187	187
1105	1 100	01	139	B158	01	266	266
1106	1 101	01	140	B158	01	698	698
1107	1 102	01	141	B158	01	160	160
1108	1 103	01	142	B158	01	148	148
1109	1 104	01	143	B158	01	280	280
1110	1 105	01	144	B158	01	844	844
1111	1 106	01	145	B158	01	163	163
1112	1 107	01	146	B158	01	280	280
1113	1 108	01	147	B158	01	280	280
1114	1 109	01	148	B158	01	498	498
1115	1 110	01	149	B158	01	83	83
1116	1 111	01	150	B158	01	380	380
1117	1 112	01	151	B158	01	268	268
1118	1 113	01	152	B158	01	375	375
1119	1 114	01	153	B158	01	238	238
1120	1 115	01	154	B158	01	532	532
1121	1 116	01	155	B158	01	415	415
1122	1 117	01	156	B158	01	150	150
1123	1 118	01	157	B158	01	605	605
1124	1 119	01	158	B158	01	1 813	1 813
1125	1 120	01	159	B158	01	785	785
1126	1 121	01	160	B158	01	1 090	1 090
1127	1 122	01	161	B158	01	1 241	1 241
1128	1 123	01	162	B158	01	1 545	1 545
1129	1 124	01	163	B158	01	455	455
1130	1 125	01	164	B158	01	213	213
1131	1 126	01	165	B158	01	164	164
1132	1 127	01	166	B158	01	1 565	1 565
1133	1 128	01	167	B158	01	500	500
1134	1 129	01	168	B158	01	1 847	1 847

	A	B	C	D	E	F	G
6	Nbr de Parcelles	Section ("CODSEC")	Numéro de parcelle ("PAR_NUM")	numéro de voie ("VOI")	Sous section ("SUBSEC")	Contenance totale de la parcelle en centiare ("DCNTPA")	Contenance de la parcelle incluse dans le périmètre de l'AFP en centiare
1135	1 130	01	169	B158	01	735	735
1136	1 131	01	170	B158	01	573	573
1137	1 132	01	171	B158	01	1 075	1 075
1138	1 133	01	172	B158	01	275	275
1139	1 134	01	173	B158	01	305	305
1140	1 135	01	174	B158	01	1 725	1 725
1141	1 136	01	175	B158	01	490	490
1142	1 137	01	176	B158	01	410	410
1143	1 138	01	177	B158	01	561	561
1144	1 139	01	178	B158	01	199	199
1145	1 140	01	179	B158	01	208	208
1146	1 141	01	180	B158	01	200	200
1147	1 142	01	181	B158	01	175	175
1148	1 143	01	182	B043	01	1 351	1 351
1149	1 144	01	183	B043	01	245	245
1150	1 145	01	184	B043	01	205	205
1151	1 146	01	185	B043	01	160	160
1152	1 147	01	186	B043	01	530	530
1153	1 148	01	187	B043	01	630	630
1154	1 149	01	188	B043	01	226	226
1155	1 150	01	189	B043	01	205	205
1156	1 151	01	190	B043	01	265	265
1157	1 152	01	191	B043	01	1 372	1 372
1158	1 153	01	192	B043	01	475	475
1159	1 154	01	193	B043	01	270	270
1160	1 155	01	203	B043	01	400	400
1161	1 156	01	204	B043	01	492	492
1162	1 157	01	205	B043	01	492	492
1163	1 158	01	206	B043	01	719	719
1164	1 159	01	207	B043	01	1 370	1 370
1165	1 160	01	208	B043	01	465	465
1166	1 161	01	209	B043	01	305	305
1167	1 162	01	210	B043	01	256	256
1168	1 163	01	211	B043	01	201	201
1169	1 164	01	212	B043	01	610	610
1170	1 165	01	213	B257	01	1 502	1 502
1171	1 166	01	214	B257	01	145	145
1172	1 167	01	215	B257	01	170	170
1173	1 168	01	216	B257	01	390	390
1174	1 169	01	217	B257	01	435	435
1175	1 170	01	218	B257	01	170	170
1176	1 171	01	219	B257	01	1 400	1 400
1177	1 172	01	220	B257	01	310	310
1178	1 173	01	221	B257	01	277	277
1179	1 174	01	222	B257	01	166	166
1180	1 175	01	223	B257	01	420	420
1181	1 176	01	224	B257	01	603	603
1182	1 177	01	225	B257	01	960	960
1183	1 178	01	226	B257	01	280	280
1184	1 179	01	227	B257	01	325	325
1185	1 180	01	228	B257	01	420	420
1186	1 181	01	229	B257	01	1 410	1 410
1187	1 182	01	230	B257	01	323	323
1188	1 183	01	231	B257	01	393	393

	A	B	C	D	E	F	G
6	Nbr de Parcelles	Section ("CODSEC")	Numéro de parcelle ("PAR_NUM")	numéro de voie ("VOI")	Sous section ("SUBSEC")	Contenance totale de la parcelle en centiare ("DCNTPA")	Contenance de la parcelle incluse dans le périmètre de l'AFP en centiare
1189	1 184	01	234	B257	01	265	265
1190	1 185	01	235	B257	01	180	180
1191	1 186	01	236	B257	01	165	165
1192	1 187	01	237	B257	01	253	253
1193	1 188	01	238	B257	01	298	298
1194	1 189	01	239	B257	01	1 588	1 588
1195	1 190	01	240	B257	01	1 240	1 240
1196	1 191	01	241	B294	01	413	413
1197	1 192	01	242	B294	01	490	490
1198	1 193	01	243	B294	01	352	352
1199	1 194	01	244	B294	01	670	670
1200	1 195	01	245	B294	01	685	685
1201	1 196	01	246	B294	01	482	482
1202	1 197	01	247	B294	01	1 409	1 409
1203	1 198	01	248	B294	01	453	453
1204	1 199	01	249	B294	01	486	486
1205	1 200	01	250	B294	01	590	590
1206	1 201	01	251	B294	01	585	585
1207	1 202	01	252	B294	01	295	295
1208	1 203	01	253	B294	01	860	860
1209	1 204	01	254	B294	01	210	210
1210	1 205	01	255	B294	01	505	505
1211	1 206	01	256	B294	01	1 715	1 715
1212	1 207	01	257	B294	01	405	405
1213	1 208	01	258	B294	01	115	115
1214	1 209	01	259	B294	01	139	139
1215	1 210	01	260	B294	01	430	430
1216	1 211	01	261	B294	01	285	285
1217	1 212	01	262	B294	01	237	237
1218	1 213	01	263	B294	01	255	255
1219	1 214	01	264	B294	01	500	500
1220	1 215	01	265	B294	01	625	625
1221	1 216	01	266	B294	01	105	105
1222	1 217	01	267	B294	01	325	325
1223	1 218	01	269	B294	01	890	890
1224	1 219	01	270	B294	01	896	896
1225	1 220	01	271	B294	01	235	235
1226	1 221	01	272	B294	01	400	400
1227	1 222	01	273	B294	01	300	300
1228	1 223	01	274	B294	01	192	192
1229	1 224	01	275	B208	01	325	325
1230	1 225	01	276	B208	01	760	760
1231	1 226	01	277	B208	01	370	370
1232	1 227	01	278	B208	01	200	200
1233	1 228	01	279	B208	01	136	136
1234	1 229	01	280	B208	01	190	190
1235	1 230	01	281	B208	01	730	730
1236	1 231	01	282	B208	01	555	555
1237	1 232	01	283	B208	01	155	155
1238	1 233	01	284	B208	01	830	830
1239	1 234	01	285	B208	01	680	680
1240	1 235	01	286	B208	01	1 193	1 193
1241	1 236	01	287	B208	01	687	687
1242	1 237	01	288	B208	01	386	386



	A	B	C	D	E	F	G
6	Nbr de Parcelles	Section ("CODSEC")	Numéro de parcelle ("PAR_NUM")	numéro de voie ("VOI")	Sous section ("SUBSEC")	Contenance totale de la parcelle en centiare ("DCNTPA")	Contenance de la parcelle incluse dans le périmètre de l'AFP en centiare
1243	1 238	01	289	B208	01	435	435
1244	1 239	01	290	B208	01	583	583
1245	1 240	01	291	B208	01	180	180
1246	1 241	01	292	B208	01	165	165
1247	1 242	01	293	B208	01	540	540
1248	1 243	01	294	B208	01	642	642
1249	1 244	01	295	B208	01	440	440
1250	1 245	01	296	B208	01	305	305
1251	1 246	01	297	B208	01	265	265
1252	1 247	01	298	B208	01	1 295	1 295
1253	1 248	01	299	B208	01	640	640
1254	1 249	01	300	B208	01	930	930
1255	1 250	01	306	B208	01	1 780	1 780
1256	1 251	01	307	B208	01	820	820
1257	1 252	01	308	B208	01	2 275	2 275
1258	1 253	01	309	B208	01	1 518	1 518
1259	1 254	01	310	B208	01	1 280	1 280
1260	1 255	01	311	B208	01	483	483
1261	1 256	01	312	B208	01	1 413	1 413
1262	1 257	01	313	B208	01	475	475
1263	1 258	01	314	B208	01	1 215	1 215
1264	1 259	01	329	B185	01	425	425
1265	1 260	01	330	B185	01	535	535
1266	1 261	01	331	B185	01	205	205
1267	1 262	01	332	B185	01	420	420
1268	1 263	01	333	B185	01	530	530
1269	1 264	01	334	B185	01	530	530
1270	1 265	01	345	B185	01	622	622
1271	1 266	01	346	B185	01	230	230
1272	1 267	01	347	B185	01	1 245	1 245
1273	1 268	01	348	B185	01	393	393
1274	1 269	01	349	B185	01	3 340	3 340
1275	1 270	01	350	B185	01	167	167
1276	1 271	01	351	B185	01	462	462
1277	1 272	01	352	B185	01	370	370
1278	1 273	01	353	B185	01	910	910
1279	1 274	01	354	B185	01	170	170
1280	1 275	01	355	B185	01	273	273
1281	1 276	01	356	B185	01	172	172
1282	1 277	01	357	B185	01	1 216	1 216
1283	1 278	01	358	B185	01	690	690
1284	1 279	01	359	B185	01	325	325
1285	1 280	01	360	B185	01	130	130
1286	1 281	01	361	B185	01	132	132
1287	1 282	01	362	B185	01	266	266
1288	1 283	01	363	B185	01	488	488
1289	1 284	01	364	B185	01	113	113
1290	1 285	01	365	B185	01	263	263
1291	1 286	01	366	B185	01	356	356
1292	1 287	01	367	B185	01	118	118
1293	1 288	01	368	B185	01	195	195
1294	1 289	01	369	B185	01	115	115
1295	1 290	01	370	B185	01	201	201
1296	1 291	01	371	B185	01	295	295

	A	B	C	D	E	F	G
6	Nbr de Parcelles	Section ("CODSEC")	Numéro de parcelle ("PAR_NUM")	numéro de voie ("VOI")	Sous section ("SUBSEC")	Contenance totale de la parcelle en centiare ("DCNTPA")	Contenance de la parcelle incluse dans le périmètre de l'AFP en centiare
1297	1 292	01	372	B185	01	335	335
1298	1 293	01	373	B185	01	340	340
1299	1 294	01	374	B185	01	270	270
1300	1 295	01	375	B185	01	520	520
1301	1 296	01	449	B097	01	575	317
1302	1 297	01	527	B077	01	186	186
1303	1 298	01	528	B077	01	60	60
1304	1 299	01	529	B077	01	345	345
1305	1 300	01	531	B077	01	685	685
1306	1 301	01	532	B077	01	227	227
1307	1 302	01	533	B077	01	185	185
1308	1 303	01	534	B077	01	185	185
1309	1 304	01	535	B077	01	100	100
1310	1 305	01	536	B077	01	160	160
1311	1 306	01	537	B077	01	320	320
1312	1 307	01	538	B077	01	482	482
1313	1 308	01	539	B077	01	880	880
1314	1 309	01	540	B077	01	745	745
1315	1 310	01	541	B077	01	630	630
1316	1 311	01	542	B077	01	290	290
1317	1 312	01	543	B077	01	255	255
1318	1 313	01	544	B077	01	270	270
1319	1 314	01	545	B077	01	800	800
1320	1 315	01	546	B077	01	650	650
1321	1 316	01	547	B077	01	210	210
1322	1 317	01	548	B077	01	186	186
1323	1 318	01	549	B077	01	390	390
1324	1 319	01	564	B461	01	810	810
1325	1 320	01	565	B461	01	180	180
1326	1 321	01	566	B461	01	600	600
1327	1 322	01	567	B461	01	1 695	1 695
1328	1 323	01	568	B461	01	364	364
1329	1 324	01	569	B461	01	368	368
1330	1 325	01	570	B461	01	180	180
1331	1 326	01	571	B461	01	303	303
1332	1 327	01	572	B461	01	875	875
1333	1 328	01	573	B461	01	490	490
1334	1 329	01	574	B461	01	1 210	1 210
1335	1 330	01	575	B461	01	715	715
1336	1 331	01	576	B461	01	1 640	1 640
1337	1 332	01	577	B461	01	234	234
1338	1 333	01	578	B461	01	304	304
1339	1 334	01	579	B461	01	285	285
1340	1 335	01	580	B461	01	205	205
1341	1 336	01	581	B461	01	710	710
1342	1 337	01	582	B461	01	645	645
1343	1 338	01	583	B461	01	115	115
1344	1 339	01	584	B461	01	560	560
1345	1 340	01	585	B461	01	445	445
1346	1 341	01	586	B461	01	710	710
1347	1 342	01	590	B461	01	42	42
1348	1 343	01	591	B461	01	8 190	8 190
1349	1 344	01	600	B634	02	405	405
1350	1 345	01	602	B634	02	397	397

	A	B	C	D	E	F	G
6	Nbr de Parcelles	Section ("CODSEC")	Numéro de parcelle ("PAR_NUM")	numéro de voie ("VOI")	Sous section ("SUBSEC")	Contenance totale de la parcelle en centiare ("DCNTPA")	Contenance de la parcelle incluse dans le périmètre de l'AFP en centiare
1351	1 346	01	603	B634	02	554	554
1352	1 347	01	604	B634	02	500	500
1353	1 348	01	606	B634	02	184	184
1354	1 349	01	607	B634	02	385	385
1355	1 350	01	608	B634	02	148	148
1356	1 351	01	609	B634	02	138	138
1357	1 352	01	610	B634	02	405	405
1358	1 353	01	611	B634	02	255	255
1359	1 354	01	612	B634	02	112	112
1360	1 355	01	613	B634	02	148	148
1361	1 356	01	614	B634	02	260	260
1362	1 357	01	615	B634	02	265	265
1363	1 358	01	616	B634	02	280	280
1364	1 359	01	617	B634	02	288	288
1365	1 360	01	618	B634	02	278	278
1366	1 361	01	619	B634	02	183	183
1367	1 362	01	620	B634	02	332	332
1368	1 363	01	621	B634	02	140	140
1369	1 364	01	622	B634	02	205	205
1370	1 365	01	623	B634	02	165	165
1371	1 366	01	624	B634	02	205	205
1372	1 367	01	625	B634	02	220	220
1373	1 368	01	626	B634	02	190	190
1374	1 369	01	627	B634	02	27	27
1375	1 370	01	628	B634	02	876	876
1376	1 371	01	629	B634	02	65	65
1377	1 372	01	630	B634	02	254	254
1378	1 373	01	631	B634	02	260	260
1379	1 374	01	632	B634	02	230	230
1380	1 375	01	633	B634	02	100	100
1381	1 376	01	634	B634	02	209	209
1382	1 377	01	635	B634	02	188	188
1383	1 378	01	636	B634	02	1 029	1 029
1384	1 379	01	637	B634	02	192	192
1385	1 380	01	638	B634	02	140	140
1386	1 381	01	639	B634	02	185	185
1387	1 382	01	640	B634	02	198	198
1388	1 383	01	641	B634	02	225	225
1389	1 384	01	642	B634	02	225	225
1390	1 385	01	643	B634	02	450	450
1391	1 386	01	644	B634	02	1 240	1 240
1392	1 387	01	645	B634	02	335	335
1393	1 388	01	646	B634	02	345	345
1394	1 389	01	647	B634	02	290	290
1395	1 390	01	648	B634	02	145	145
1396	1 391	01	649	B634	02	155	155
1397	1 392	01	650	B634	02	100	100
1398	1 393	01	651	B634	02	19	19
1399	1 394	01	652	B634	02	290	290
1400	1 395	01	653	B634	02	325	325
1401	1 396	01	654	B634	02	120	120
1402	1 397	01	655	B634	02	20	20
1403	1 398	01	656	B634	02	120	120
1404	1 399	01	657	B634	02	330	330

	A	B	C	D	E	F	G
6	Nbr de Parcelles	Section ("CODSEC")	Numéro de parcelle ("PAR_NUM")	numéro de voie ("VOI")	Sous section ("SUBSEC")	Contenance totale de la parcelle en centiare ("DCNTPA")	Contenance de la parcelle incluse dans le périmètre de l'AFP en centiare
1405	1 400	01	658	B634	02	90	90
1406	1 401	01	659	B634	02	195	195
1407	1 402	01	660	B634	02	75	75
1408	1 403	01	661	B634	02	78	78
1409	1 404	01	662	B634	02	170	170
1410	1 405	01	663	B634	02	364	364
1411	1 406	01	664	B634	02	303	303
1412	1 407	01	665	B634	02	253	253
1413	1 408	01	666	B634	02	175	175
1414	1 409	01	667	B634	02	45	45
1415	1 410	01	668	B634	02	140	140
1416	1 411	01	669	B634	02	235	235
1417	1 412	01	670	B634	02	255	255
1418	1 413	01	671	B634	02	167	167
1419	1 414	01	672	B634	02	233	233
1420	1 415	01	673	B634	02	548	548
1421	1 416	01	674	B634	02	318	318
1422	1 417	01	675	B634	02	720	720
1423	1 418	01	676	B634	02	186	186
1424	1 419	01	677	B634	02	1 620	1 620
1425	1 420	01	678	B610	02	8 080	8 080
1426	1 421	01	679	B610	02	87	87
1427	1 422	01	680	B610	02	18 285	18 285
1428	1 423	01	681	B610	02	1 785	1 785
1429	1 424	01	682	B084	02	200	200
1430	1 425	01	683	B084	02	68	68
1431	1 426	01	684	B084	02	545	545
1432	1 427	01	685	B084	02	525	525
1433	1 428	01	686	B084	02	990	990
1434	1 429	01	687	B084	02	188	188
1435	1 430	01	688	B084	02	205	205
1436	1 431	01	689	B084	02	260	260
1437	1 432	01	690	B084	02	371	371
1438	1 433	01	692	B084	02	310	310
1439	1 434	01	693	B084	02	500	500
1440	1 435	01	694	B084	02	1 185	1 185
1441	1 436	01	695	B084	02	795	795
1442	1 437	01	696	B084	02	225	225
1443	1 438	01	697	B084	02	225	225
1444	1 439	01	698	B084	02	590	590
1445	1 440	01	699	B687	02	840	840
1446	1 441	01	700	B687	02	4 185	4 185
1447	1 442	01	701	B687	02	315	315
1448	1 443	01	705	B687	02	840	840
1449	1 444	01	706	B687	02	467	467
1450	1 445	01	707	B687	02	2 060	2 060
1451	1 446	01	708	B687	02	1 890	1 890
1452	1 447	01	709	B079	02	30	30
1453	1 448	01	713	B079	02	710	710
1454	1 449	01	714	B079	02	766	766
1455	1 450	01	715	B079	02	365	365
1456	1 451	01	716	B079	02	1 257	1 257
1457	1 452	01	717	B079	02	148	148
1458	1 453	01	718	B079	02	223	223

	A	B	C	D	E	F	G
6	Nbr de Parcelles	Section ("CODSEC")	Numéro de parcelle ("PAR_NUM")	numéro de voie ("VOI")	Sous section ("SUBSEC")	Contenance totale de la parcelle en centiare ("DCNTPA")	Contenance de la parcelle incluse dans le périmètre de l'AFP en centiare
1459	1 454	01	719	B079	02	655	655
1460	1 455	01	720	B079	02	395	395
1461	1 456	01	721	B079	02	1 065	1 065
1462	1 457	01	722	B079	02	340	340
1463	1 458	01	723	B079	02	185	185
1464	1 459	01	724	B079	02	235	235
1465	1 460	01	725	B079	02	245	245
1466	1 461	01	726	B079	02	303	303
1467	1 462	01	727	B564	02	495	495
1468	1 463	01	733	B564	02	220	220
1469	1 464	01	734	B564	02	782	782
1470	1 465	01	738	B564	02	108	108
1471	1 466	01	739	B564	02	84	84
1472	1 467	01	740	B564	02	850	850
1473	1 468	01	741	B564	02	305	305
1474	1 469	01	742	B564	02	245	245
1475	1 470	01	743	B564	02	215	215
1476	1 471	01	744	B564	02	228	228
1477	1 472	01	745	B564	02	415	415
1478	1 473	01	746	B564	02	685	685
1479	1 474	01	747	B564	02	295	295
1480	1 475	01	748	B564	02	1 203	1 203
1481	1 476	01	749	B564	02	124	124
1482	1 477	01	750	B564	02	495	495
1483	1 478	01	751	B564	02	2 965	2 965
1484	1 479	01	761	B224	02	400	111
1485	1 480	01	762	B224	02	298	298
1486	1 481	01	763	B224	02	164	164
1487	1 482	01	764	B224	02	365	365
1488	1 483	01	776	B224	02	495	495
1489	1 484	01	777	B224	02	188	188
1490	1 485	01	778	B224	02	935	935
1491	1 486	01	779	B224	02	445	445
1492	1 487	01	780	B224	02	495	495
1493	1 488	01	781	B224	02	450	450
1494	1 489	01	782	B224	02	260	260
1495	1 490	01	783	B224	02	905	858
1496	1 491	01	784	B224	02	550	550
1497	1 492	01	785	B224	02	720	720
1498	1 493	01	786	B224	02	355	355
1499	1 494	01	787	B224	02	305	305
1500	1 495	01	788	B224	02	600	600
1501	1 496	01	789	B224	02	714	714
1502	1 497	01	790	B224	02	476	476
1503	1 498	01	791	B224	02	250	250
1504	1 499	01	792	B224	02	236	236
1505	1 500	01	793	B224	02	144	144
1506	1 501	01	794	B224	02	153	153
1507	1 502	01	795	B224	02	250	250
1508	1 503	01	796	B224	02	617	617
1509	1 504	01	797	B224	02	176	176
1510	1 505	01	798	B224	02	180	180
1511	1 506	01	799	B224	02	220	220
1512	1 507	01	800	B652	02	470	470

	A	B	C	D	E	F	G
6	Nbr de Parcelles	Section ("CODSEC")	Numéro de parcelle ("PAR_NUM")	numéro de voie ("VOI")	Sous section ("SUBSEC")	Contenance totale de la parcelle en centiare ("DCNTPA")	Contenance de la parcelle incluse dans le périmètre de l'AFP en centiare
1513	1 508	01	801	B652	02	295	295
1514	1 509	01	802	B652	02	306	306
1515	1 510	01	803	B652	02	705	705
1516	1 511	01	804	B652	02	254	254
1517	1 512	01	805	B652	02	135	135
1518	1 513	01	806	B652	02	330	330
1519	1 514	01	807	B652	02	295	295
1520	1 515	01	811	B652	02	1 130	1 130
1521	1 516	01	812	B652	02	1 472	1 472
1522	1 517	01	813	B652	02	360	360
1523	1 518	01	814	B652	02	625	625
1524	1 519	01	815	B652	02	580	580
1525	1 520	01	816	B652	02	335	335
1526	1 521	01	817	B652	02	400	400
1527	1 522	01	818	B652	02	660	660
1528	1 523	01	819	B652	02	262	262
1529	1 524	01	820	B652	02	870	870
1530	1 525	01	821	B652	02	863	863
1531	1 526	01	822	B652	02	985	985
1532	1 527	01	823	B652	02	1 920	1 920
1533	1 528	01	824	B652	02	400	400
1534	1 529	01	825	B652	02	440	440
1535	1 530	01	826	B652	02	155	155
1536	1 531	01	827	B652	02	165	165
1537	1 532	01	828	B652	02	172	172
1538	1 533	01	829	B652	02	74	74
1539	1 534	01	830	B652	02	310	310
1540	1 535	01	831	B652	02	280	280
1541	1 536	01	836	B652	02	504	504
1542	1 537	01	837	B652	02	190	190
1543	1 538	01	838	B652	02	590	590
1544	1 539	01	839	B652	02	750	750
1545	1 540	01	844	B652	02	2 985	901
1546	1 541	01	847	B186	02	466	466
1547	1 542	01	848	B186	02	903	903
1548	1 543	01	849	B186	02	902	902
1549	1 544	01	854	B186	02	480	480
1550	1 545	01	855	B186	02	520	520
1551	1 546	01	856	B186	02	1 665	1 665
1552	1 547	01	857	B186	02	1 228	1 228
1553	1 548	01	858	B186	02	195	195
1554	1 549	01	859	B186	02	885	885
1555	1 550	01	860	B186	02	1 480	1 480
1556	1 551	01	861	B186	02	1 340	1 340
1557	1 552	01	862	B186	02	705	705
1558	1 553	01	863	B186	02	1 725	1 725
1559	1 554	01	864	B186	02	970	970
1560	1 555	01	865	B186	02	1 307	1 307
1561	1 556	01	866	B186	02	1 403	1 403
1562	1 557	01	880	B459	02	382	382
1563	1 558	01	881	B459	02	903	903
1564	1 559	01	882	B459	02	140	140
1565	1 560	01	883	B459	02	195	195
1566	1 561	01	884	B459	02	225	225

	A	B	C	D	E	F	G
6	Nbr de Parcelles	Section ("CODSEC")	Numéro de parcelle ("PAR_NUM")	numéro de voie ("VOI")	Sous section ("SUBSEC")	Contenance totale de la parcelle en centiare ("DCNTPA")	Contenance de la parcelle incluse dans le périmètre de l'AFP en centiare
1567	1 562	01	885	B459	02	150	150
1568	1 563	01	886	B459	02	265	265
1569	1 564	01	887	B459	02	110	110
1570	1 565	01	888	B459	02	115	115
1571	1 566	01	889	B459	02	115	115
1572	1 567	01	890	B459	02	240	240
1573	1 568	01	891	B459	02	265	265
1574	1 569	01	892	B459	02	235	235
1575	1 570	01	893	B459	02	255	255
1576	1 571	01	896	B459	02	350	350
1577	1 572	01	897	B459	02	335	335
1578	1 573	01	898	B459	02	340	340
1579	1 574	01	899	B459	02	140	140
1580	1 575	01	900	B459	02	330	330
1581	1 576	01	901	B459	02	595	595
1582	1 577	01	902	B459	02	841	841
1583	1 578	01	903	B459	02	277	277
1584	1 579	01	904	B459	02	512	512
1585	1 580	01	905	B459	02	1 805	1 805
1586	1 581	01	906	B459	02	270	270
1587	1 582	01	907	B459	02	300	300
1588	1 583	01	908	B459	02	323	323
1589	1 584	01	909	B459	02	460	460
1590	1 585	01	910	B459	02	475	475
1591	1 586	01	911	B459	02	155	155
1592	1 587	01	933	B242	02	85	85
1593	1 588	01	934	B242	02	300	300
1594	1 589	01	935	B242	02	665	665
1595	1 590	01	936	B242	02	363	363
1596	1 591	01	937	B242	02	415	415
1597	1 592	01	945	B242	02	690	690
1598	1 593	01	946	B242	02	300	300
1599	1 594	01	947	B242	02	289	289
1600	1 595	01	948	B242	02	231	231
1601	1 596	01	949	B242	02	224	224
1602	1 597	01	950	B242	02	315	315
1603	1 598	01	951	B242	02	25	25
1604	1 599	01	952	B242	02	378	378
1605	1 600	01	953	B242	02	266	266
1606	1 601	01	954	B242	02	324	324
1607	1 602	01	955	B242	02	320	320
1608	1 603	01	956	B242	02	275	275
1609	1 604	01	957	B242	02	405	405
1610	1 605	01	958	B242	02	175	175
1611	1 606	01	959	B242	02	119	119
1612	1 607	01	960	B242	02	120	120
1613	1 608	01	961	B242	02	298	298
1614	1 609	01	962	B242	02	193	193
1615	1 610	01	963	B242	02	395	395
1616	1 611	01	964	B242	02	223	223
1617	1 612	01	965	B242	02	205	205
1618	1 613	01	966	B242	02	115	115
1619	1 614	01	967	B242	02	182	182
1620	1 615	01	968	B242	02	370	370

	A	B	C	D	E	F	G
6	Nbr de Parcelles	Section ("CODSEC")	Numéro de parcelle ("PAR_NUM")	numéro de voie ("VOI")	Sous section ("SUBSEC")	Contenance totale de la parcelle en centiare ("DCNTPA")	Contenance de la parcelle incluse dans le périmètre de l'AFP en centiare
1621	1 616	01	969	B242	02	490	490
1622	1 617	01	970	B242	02	1 590	1 590
1623	1 618	01	971	B242	02	662	662
1624	1 619	01	972	B242	02	470	470
1625	1 620	01	973	B158	01	27	27
1626	1 621	01	975	B634	02	50	50
1627	1 622	01	976	B610	02	400	400
1628	1 623	01	977	B634	02	380	380
1629	1 624	01	978	B084	02	198	198
1630	1 625	01	979	B652	02	44	44
1631	1 626	01	980	B079	02	140	140
1632	1 627	01	981	B084	02	207	207
1633	1 628	01	982	B084	02	157	157
1634	1 629	01	990	B687	02	403	403
1635	1 630	01	991	B687	02	3 547	3 547
1636	1 631	01	1004	B461	01	857	857
1637	1 632	01	1006	B461	01	562	562
1638	1 633	01	1017	B634	02	1 342	1 342
1639	1 634	01	1018	B634	02	1 707	1 707
1640	1 635	01	1020	B453	01	460	460
1641	1 636	01	1021	B453	01	75	75
1642	1 637	OK	2	B153	01	420	420
1643	1 638	OK	4	B153	01	5 800	5 800
1644	1 639	OK	5	B153	01	565	565
1645	1 640	OK	6	B153	01	615	615
1646	1 641	OK	7	B153	01	84	84
1647	1 642	OK	22	B153	01	320	320
1648	1 643	OK	39	B153	01	255	255
1649	1 644	OK	56	B153	01	255	255
1650	1 645	OK	57	B153	01	705	705
1651	1 646	OK	58	B153	01	273	273
1652	1 647	OK	59	B153	01	335	335
1653	1 648	OK	60	B153	01	207	207
1654	1 649	OK	61	B153	01	978	978
1655	1 650	OK	62	B153	01	305	305
1656	1 651	OK	63	B153	01	1 005	1 005
1657	1 652	OK	64	B153	01	195	195
1658	1 653	OK	65	B153	01	405	405
1659	1 654	OK	66	B487	01	162	162
1660	1 655	OK	67	B487	01	376	376
1661	1 656	OK	68	B487	01	327	327
1662	1 657	OK	69	B487	01	328	328
1663	1 658	OK	70	B487	01	445	445
1664	1 659	OK	71	B487	01	90	90
1665	1 660	OK	72	B487	01	160	160
1666	1 661	OK	73	B487	01	196	196
1667	1 662	OK	74	B487	01	470	470
1668	1 663	OK	75	B487	01	480	480
1669	1 664	OK	76	B487	01	675	675
1670	1 665	OK	77	B487	01	248	248
1671	1 666	OK	78	B487	01	305	305
1672	1 667	OK	79	B487	01	305	305
1673	1 668	OK	80	B487	01	183	183
1674	1 669	OK	81	B487	01	270	270



	A	B	C	D	E	F	G
6	Nbr de Parcelles	Section ("CODSEC")	Numéro de parcelle ("PAR_NUM")	numéro de voie ("VOI")	Sous section ("SUBSEC")	Contenance totale de la parcelle en centiare ("DCNTPA")	Contenance de la parcelle incluse dans le périmètre de l'AFP en centiare
1675	1 670	OK	82	B487	01	153	153
1676	1 671	OK	83	B487	01	152	152
1677	1 672	OK	84	B487	01	1 140	1 140
1678	1 673	OK	85	B487	01	90	90
1679	1 674	OK	86	B487	01	270	270
1680	1 675	OK	87	B487	01	570	570
1681	1 676	OK	88	B487	01	490	490
1682	1 677	OK	89	B487	01	400	400
1683	1 678	OK	90	B487	01	120	120
1684	1 679	OK	91	B487	01	24	24
1685	1 680	OK	92	B487	01	9	9
1686	1 681	OK	93	B487	01	720	720
1687	1 682	OK	98	B487	01	180	180
1688	1 683	OK	99	B487	01	385	385
1689	1 684	OK	111	B487	01	300	300
1690	1 685	OK	112	B487	01	580	580
1691	1 686	OK	113	B487	01	420	420
1692	1 687	OK	114	B487	01	125	125
1693	1 688	OK	115	B487	01	253	253
1694	1 689	OK	116	B487	01	670	670
1695	1 690	OK	131	B148	01	615	615
1696	1 691	OK	132	B148	01	520	520
1697	1 692	OK	133	B148	01	152	152
1698	1 693	OK	134	B148	01	102	102
1699	1 694	OK	135	B148	01	150	150
1700	1 695	OK	136	B148	01	140	140
1701	1 696	OK	137	B148	01	16	16
1702	1 697	OK	138	B148	01	18	18
1703	1 698	OK	139	B148	01	693	693
1704	1 699	OK	140	B148	01	460	460
1705	1 700	OK	141	B148	01	820	820
1706	1 701	OK	142	B148	01	1 695	1 695
1707	1 702	OK	143	B148	01	110	110
1708	1 703	OK	144	B148	01	455	455
1709	1 704	OK	145	B148	01	325	325
1710	1 705	OK	146	B148	01	560	560
1711	1 706	OK	147	B148	01	375	375
1712	1 707	OK	148	B148	01	380	380
1713	1 708	OK	149	B148	01	460	460
1714	1 709	OK	150	B148	01	487	487
1715	1 710	OK	151	B148	01	488	488
1716	1 711	OK	152	B148	01	355	355
1717	1 712	OK	153	B148	01	148	148
1718	1 713	OK	154	B148	01	440	440
1719	1 714	OK	155	B148	01	875	875
1720	1 715	OK	156	B148	01	117	117
1721	1 716	OK	162	B182	01	193	193
1722	1 717	OK	163	B182	01	210	210
1723	1 718	OK	164	B182	01	560	560
1724	1 719	OK	165	B182	01	825	825
1725	1 720	OK	166	B182	01	295	295
1726	1 721	OK	167	B182	01	175	175
1727	1 722	OK	168	B182	01	168	168
1728	1 723	OK	169	B182	01	138	138

	A	B	C	D	E	F	G
6	Nbr de Parcelles	Section ("CODSEC")	Numéro de parcelle ("PAR_NUM")	numéro de voie ("VOI")	Sous section ("SUBSEC")	Contenance totale de la parcelle en centiare ("DCNTPA")	Contenance de la parcelle incluse dans le périmètre de l'AFP en centiare
1729	1 724	OK	170	B182	01	160	160
1730	1 725	OK	171	B182	01	278	278
1731	1 726	OK	172	B182	01	460	460
1732	1 727	OK	173	B182	01	203	203
1733	1 728	OK	174	B182	01	593	593
1734	1 729	OK	175	B182	01	340	340
1735	1 730	OK	176	B182	01	240	240
1736	1 731	OK	177	B182	01	570	570
1737	1 732	OK	178	B182	01	627	627
1738	1 733	OK	179	B182	01	320	320
1739	1 734	OK	180	B182	01	533	533
1740	1 735	OK	181	B182	01	492	492
1741	1 736	OK	182	B182	01	493	493
1742	1 737	OK	183	B182	01	99	99
1743	1 738	OK	184	B182	01	840	840
1744	1 739	OK	185	B182	01	653	653
1745	1 740	OK	186	B182	01	386	386
1746	1 741	OK	187	B182	01	265	265
1747	1 742	OK	188	B182	01	436	436
1748	1 743	OK	189	B182	01	300	300
1749	1 744	OK	190	B182	01	465	465
1750	1 745	OK	191	B182	01	220	220
1751	1 746	OK	192	B182	01	300	300
1752	1 747	OK	193	B182	01	88	88
1753	1 748	OK	194	B182	01	390	390
1754	1 749	OK	195	B182	01	200	200
1755	1 750	OK	196	B182	01	138	138
1756	1 751	OK	197	B182	01	400	400
1757	1 752	OK	198	B182	01	510	510
1758	1 753	OK	199	B182	01	510	510
1759	1 754	OK	200	B182	01	255	255
1760	1 755	OK	201	B182	01	178	178
1761	1 756	OK	202	B182	01	600	600
1762	1 757	OK	203	B182	01	513	513
1763	1 758	OK	204	B182	01	493	493
1764	1 759	OK	205	B182	01	1 245	1 245
1765	1 760	OK	206	B182	01	239	239
1766	1 761	OK	207	B182	01	689	689
1767	1 762	OK	208	B182	01	195	195
1768	1 763	OK	210	B182	01	445	445
1769	1 764	OK	211	B182	01	445	445
1770	1 765	OK	212	B182	01	274	274
1771	1 766	OK	213	B182	01	262	262
1772	1 767	OK	214	B182	01	182	182
1773	1 768	OK	215	B182	01	346	346
1774	1 769	OK	216	B182	01	430	430
1775	1 770	OK	217	B182	01	143	143
1776	1 771	OK	218	B182	01	496	496
1777	1 772	OK	219	B182	01	635	635
1778	1 773	OK	222	B182	01	170	170
1779	1 774	OK	223	B182	01	823	823
1780	1 775	OK	224	B182	01	140	140
1781	1 776	OK	225	B182	01	200	200
1782	1 777	OK	226	B182	01	280	280

	A	B	C	D	E	F	G
6	Nbr de Parcelles	Section ("CODSEC")	Numéro de parcelle ("PAR_NUM")	numéro de voie ("VOI")	Sous section ("SUBSEC")	Contenance totale de la parcelle en centiare ("DCNTPA")	Contenance de la parcelle incluse dans le périmètre de l'AFP en centiare
1783	1 778	OK	227	B182	01	595	595
1784	1 780	OK	378	B066	01	400	400
1785	1 781	OK	379	B066	01	210	210
1786	1 782	OK	393	B301	01	1 690	1 076
1787	1 783	OK	394	B301	01	240	240
1788	1 784	OK	395	B301	01	960	960
1789	1 785	OK	396	B301	01	93	93
1790	1 786	OK	397	B301	01	98	98
1791	1 787	OK	398	B301	01	124	124
1792	1 788	OK	399	B301	01	145	145
1793	1 789	OK	400	B301	01	510	510
1794	1 790	OK	401	B301	01	325	325
1795	1 791	OK	402	B301	01	325	325
1796	1 792	OK	403	B301	01	205	205
1797	1 793	OK	404	B301	01	195	195
1798	1 794	OK	405	B301	01	580	580
1799	1 795	OK	406	B301	01	405	405
1800	1 796	OK	407	B301	01	475	475
1801	1 797	OK	408	B301	01	870	870
1802	1 798	OK	409	B301	01	102	102
1803	1 799	OK	410	B301	01	122	122
1804	1 800	OK	411	B301	01	137	137
1805	1 801	OK	412	B301	01	625	625
1806	1 802	OK	413	B301	01	1 070	1 070
1807	1 803	OK	414	B301	01	114	114
1808	1 804	OK	430	B301	01	660	660
1809	1 805	OK	431	B301	01	775	775
1810	1 806	OK	432	B301	01	235	235
1811	1 807	OK	433	B301	01	365	365
1812	1 808	OK	434	B301	01	385	385
1813	1 809	OK	435	B301	01	290	290
1814	1 810	OK	436	B301	01	263	263
1815	1 811	OK	437	B301	01	203	203
1816	1 812	OK	438	B301	01	480	480
1817	1 813	OK	439	B301	01	165	165
1818	1 814	OK	440	B301	01	780	780
1819	1 815	OK	441	B301	01	590	590
1820	1 816	OK	442	B301	01	470	470
1821	1 817	OK	443	B301	01	205	205
1822	1 818	OK	447	B301	01	265	265
1823	1 819	OK	460	B301	01	190	190
1824	1 820	OK	461	B301	01	475	475
1825	1 821	OK	462	B301	01	1 000	685
1826	1 822	OK	540	B203	01	78	78
1827	1 823	OK	541	B203	01	1 260	1 260
1828	1 824	OK	542	B203	01	1 005	1 005
1829	1 825	OK	548	B203	01	558	558
1830	1 826	OK	549	B203	01	180	180
1831	1 827	OK	550	B203	01	270	270
1832	1 828	OK	551	B203	01	270	270
1833	1 829	OK	552	B203	01	280	280
1834	1 830	OK	553	B203	01	138	138
1835	1 831	OK	554	B203	01	302	302
1836	1 832	OK	555	B203	01	303	303

	A	B	C	D	E	F	G
6	Nbr de Parcelles	Section ("CODSEC")	Numéro de parcelle ("PAR_NUM")	numéro de voie ("VOI")	Sous section ("SUBSEC")	Contenance totale de la parcelle en centiare ("DCNTPA")	Contenance de la parcelle incluse dans le périmètre de l'AFP en centiare
1837	1 833	OK	556	B203	01	260	260
1838	1 834	OK	557	B203	01	205	205
1839	1 835	OK	558	B203	01	200	200
1840	1 836	OK	559	B203	01	215	215
1841	1 837	OK	560	B203	01	263	263
1842	1 838	OK	561	B203	01	560	560
1843	1 839	OK	562	B203	01	390	390
1844	1 840	OK	563	B203	01	164	164
1845	1 841	OK	564	B203	01	86	86
1846	1 842	OK	565	B203	01	65	65
1847	1 843	OK	566	B203	01	75	75
1848	1 844	OK	567	B203	01	116	116
1849	1 845	OK	568	B203	01	305	305
1850	1 846	OK	569	B203	01	580	580
1851	1 847	OK	570	B203	01	190	190
1852	1 848	OK	571	B203	01	330	330
1853	1 849	OK	572	B203	01	420	420
1854	1 850	OK	573	B203	01	420	420
1855	1 851	OK	574	B203	01	295	295
1856	1 852	OK	575	B203	01	2 040	2 040
1857	1 853	OK	576	B203	01	27	27
1858	1 854	OK	577	B203	01	253	253
1859	1 855	OK	578	B203	01	697	697
1860	1 856	OK	579	B203	01	310	310
1861	1 857	OK	580	B203	01	365	365
1862	1 858	OK	581	B203	01	685	685
1863	1 859	OK	582	B203	01	263	263
1864	1 860	OK	583	B203	01	590	590
1865	1 861	OK	584	B203	01	1 900	1 900
1866	1 862	OK	585	B203	01	415	415
1867	1 863	OK	586	B203	01	1 140	1 140
1868	1 864	OK	587	B203	01	1 155	1 155
1869	1 865	OK	588	B203	01	780	780
1870	1 866	OK	589	B203	01	605	605
1871	1 867	OK	590	B203	01	225	225
1872	1 868	OK	591	B203	01	210	210
1873	1 869	OK	592	B203	01	300	300
1874	1 870	OK	593	B203	01	380	380
1875	1 871	OK	594	B203	01	380	380
1876	1 872	OK	595	B203	01	745	745
1877	1 873	OK	596	B203	01	335	335
1878	1 874	OK	597	B203	01	300	300
1879	1 875	OK	598	B203	01	285	285
1880	1 876	OK	599	B203	01	305	305
1881	1 877	OK	600	B203	01	213	213
1882	1 878	OK	601	B203	01	447	232
1883	1 879	OK	602	B203	01	143	143
1884	1 880	OK	603	B203	01	115	115
1885	1 881	OK	604	B203	01	438	438
1886	1 882	OK	605	B203	01	765	765
1887	1 883	OK	609	B203	01	212	212
1888	1 884	OK	611	B339	01	313	313
1889	1 885	OK	612	B339	01	385	385
1890	1 886	OK	613	B339	01	965	965

	A	B	C	D	E	F	G
6	Nbr de Parcelles	Section ("CODSEC")	Numéro de parcelle ("PAR_NUM")	numéro de voie ("VOI")	Sous section ("SUBSEC")	Contenance totale de la parcelle en centiare ("DCNTPA")	Contenance de la parcelle incluse dans le périmètre de l'AFP en centiare
1891	1 887	OK	614	B339	01	600	600
1892	1 888	OK	615	B339	01	192	192
1893	1 889	OK	616	B339	01	715	715
1894	1 890	OK	617	B339	01	305	305
1895	1 891	OK	618	B339	01	660	660
1896	1 892	OK	619	B339	01	605	605
1897	1 893	OK	620	B339	01	615	615
1898	1 894	OK	621	B339	01	166	166
1899	1 895	OK	622	B339	01	117	117
1900	1 896	OK	623	B339	01	635	635
1901	1 897	OK	624	B339	01	960	960
1902	1 898	OK	625	B339	01	505	505
1903	1 899	OK	626	B339	01	925	925
1904	1 900	OK	627	B339	01	410	410
1905	1 901	OK	628	B339	01	220	220
1906	1 902	OK	629	B339	01	293	293
1907	1 903	OK	630	B339	01	620	620
1908	1 904	OK	631	B339	01	278	278
1909	1 905	OK	632	B339	01	115	115
1910	1 906	OK	633	B339	01	1 098	1 098
1911	1 907	OK	634	B339	01	820	820
1912	1 908	OK	635	B339	01	1 158	1 158
1913	1 909	OK	636	B339	01	555	555
1914	1 910	OK	637	B339	01	565	565
1915	1 911	OK	638	B339	01	522	522
1916	1 912	OK	639	B339	01	393	393
1917	1 913	OK	640	B339	01	265	265
1918	1 914	OK	641	B339	01	440	440
1919	1 915	OK	642	B339	01	140	140
1920	1 916	OK	643	B339	01	288	288
1921	1 917	OK	644	B339	01	300	300
1922	1 918	OK	645	B339	01	300	300
1923	1 919	OK	646	B339	01	600	600
1924	1 920	OK	647	B339	01	587	587
1925	1 921	OK	648	B339	01	588	588
1926	1 922	OK	649	B339	01	450	450
1927	1 923	OK	650	B339	01	455	455
1928	1 924	OK	651	B339	01	352	352
1929	1 925	OK	652	B339	01	630	630
1930	1 926	OK	653	B339	01	1 375	1 375
1931	1 927	OK	654	B339	01	280	280
1932	1 928	OK	655	B339	01	455	455
1933	1 929	OK	656	B339	01	550	550
1934	1 930	OK	657	B339	01	372	372
1935	1 931	OK	658	B339	01	373	373
1936	1 932	OK	659	B339	01	755	755
1937	1 933	OK	660	B339	01	300	300
1938	1 934	OK	661	B339	01	745	745
1939	1 935	OK	662	B339	01	510	510
1940	1 936	OK	663	B339	01	720	720
1941	1 937	OK	664	B339	01	202	202
1942	1 938	OK	665	B339	01	196	196
1943	1 939	OK	666	B339	01	103	103
1944	1 940	OK	667	B339	01	268	268

	A	B	C	D	E	F	G
6	Nbr de Parcelles	Section ("CODSEC")	Numéro de parcelle ("PAR_NUM")	numéro de voie ("VOI")	Sous section ("SUBSEC")	Contenance totale de la parcelle en centiare ("DCNTPA")	Contenance de la parcelle incluse dans le périmètre de l'AFP en centiare
1945	1 941	OK	668	B339	01	290	290
1946	1 942	OK	669	B339	01	310	310
1947	1 943	OK	677	B313	02	340	340
1948	1 944	OK	678	B313	02	407	407
1949	1 945	OK	679	B313	02	655	655
1950	1 946	OK	680	B313	02	1 090	1 090
1951	1 947	OK	689	B313	02	615	615
1952	1 948	OK	690	B313	02	700	700
1953	1 949	OK	691	B313	02	610	610
1954	1 950	OK	692	B313	02	158	158
1955	1 951	OK	693	B313	02	145	145
1956	1 952	OK	694	B313	02	335	335
1957	1 953	OK	695	B313	02	207	207
1958	1 954	OK	696	B313	02	572	572
1959	1 955	OK	697	B313	02	212	212
1960	1 956	OK	698	B313	02	310	310
1961	1 957	OK	699	B313	02	790	790
1962	1 958	OK	700	B313	02	292	292
1963	1 959	OK	701	B313	02	550	550
1964	1 960	OK	702	B313	02	285	285
1965	1 961	OK	703	B313	02	495	495
1966	1 962	OK	704	B313	02	80	80
1967	1 963	OK	705	B313	02	521	521
1968	1 964	OK	706	B313	02	342	342
1969	1 965	OK	707	B313	02	375	375
1970	1 966	OK	708	B313	02	1 095	1 095
1971	1 967	OK	709	B313	02	450	450
1972	1 968	OK	710	B313	02	330	330
1973	1 969	OK	711	B313	02	845	845
1974	1 970	OK	712	B313	02	315	315
1975	1 971	OK	713	B313	02	1 010	1 010
1976	1 972	OK	714	B313	02	255	255
1977	1 973	OK	715	B313	02	220	220
1978	1 974	OK	716	B313	02	690	690
1979	1 975	OK	717	B313	02	288	288
1980	1 976	OK	718	B313	02	670	670
1981	1 977	OK	719	B313	02	504	504
1982	1 978	OK	720	B313	02	576	576
1983	1 979	OK	721	B313	02	1 000	1 000
1984	1 980	OK	722	B313	02	85	85
1985	1 981	OK	723	B313	02	970	970
1986	1 982	OK	724	B313	02	360	360
1987	1 983	OK	742	B313	02	452	452
1988	1 984	OK	743	B313	02	195	195
1989	1 985	OK	744	B313	02	377	377
1990	1 986	OK	745	B313	02	550	550
1991	1 987	OK	746	B313	02	975	975
1992	1 988	OK	747	B313	02	405	405
1993	1 989	OK	748	B338	02	725	725
1994	1 990	OK	749	B338	02	130	130
1995	1 991	OK	750	B338	02	112	112
1996	1 992	OK	751	B338	02	38	38
1997	1 993	OK	752	B338	02	65	65
1998	1 994	OK	753	B338	02	130	130

	A	B	C	D	E	F	G
6	Nbr de Parcelles	Section ("CODSEC")	Numéro de parcelle ("PAR_NUM")	numéro de voie ("VOI")	Sous section ("SUBSEC")	Contenance totale de la parcelle en centiare ("DCNTPA")	Contenance de la parcelle incluse dans le périmètre de l'AFP en centiare
1999	1 995	OK	754	B338	02	215	215
2000	1 996	OK	756	B338	02	140	140
2001	1 997	OK	757	B338	02	480	480
2002	1 998	OK	758	B338	02	283	283
2003	1 999	OK	759	B338	02	188	188
2004	2 000	OK	760	B338	02	970	970
2005	2 001	OK	761	B338	02	44	44
2006	2 002	OK	762	B338	02	38	38
2007	2 003	OK	802	B338	02	340	340
2008	2 004	OK	803	B338	02	443	443
2009	2 005	OK	806	B338	02	110	110
2010	2 006	OK	807	B338	02	213	213
2011	2 007	OK	808	B338	02	322	322
2012	2 008	OK	809	B338	02	284	284
2013	2 009	OK	811	B338	02	252	252
2014	2 010	OK	812	B338	02	89	89
2015	2 011	OK	813	B338	02	80	80
2016	2 012	OK	814	B338	02	80	80
2017	2 013	OK	815	B338	02	166	166
2018	2 014	OK	816	B338	02	383	383
2019	2 015	OK	818	B338	02	130	130
2020	2 016	OK	819	B338	02	85	85
2021	2 017	OK	820	B338	02	85	85
2022	2 018	OK	821	B338	02	108	108
2023	2 019	OK	822	B338	02	535	535
2024	2 020	OK	823	B338	02	410	410
2025	2 021	OK	824	B338	02	247	247
2026	2 022	OK	825	B338	02	920	920
2027	2 023	OK	829	B338	02	1 010	1 010
2028	2 024	OK	830	B338	02	176	176
2029	2 025	OK	831	B338	02	395	395
2030	2 026	OK	832	B338	02	136	136
2031	2 027	OK	833	B046	02	530	530
2032	2 028	OK	834	B046	02	427	427
2033	2 029	OK	835	B046	02	430	430
2034	2 030	OK	836	B046	02	295	295
2035	2 031	OK	837	B046	02	460	460
2036	2 032	OK	838	B046	02	480	480
2037	2 033	OK	839	B046	02	370	370
2038	2 034	OK	840	B046	02	270	270
2039	2 035	OK	841	B046	02	438	438
2040	2 036	OK	842	B046	02	315	315
2041	2 037	OK	843	B046	02	135	135
2042	2 038	OK	844	B046	02	156	156
2043	2 039	OK	845	B046	02	515	515
2044	2 040	OK	846	B046	02	350	350
2045	2 041	OK	847	B046	02	1 040	1 040
2046	2 042	OK	848	B046	02	775	775
2047	2 043	OK	849	B046	02	333	333
2048	2 044	OK	850	B046	02	334	334
2049	2 045	OK	851	B046	02	455	455
2050	2 046	OK	852	B046	02	429	429
2051	2 047	OK	853	B046	02	323	323
2052	2 048	OK	854	B046	02	520	520

	A	B	C	D	E	F	G
6	Nbr de Parcelles	Section ("CODSEC")	Numéro de parcelle ("PAR_NUM")	numéro de voie ("VOI")	Sous section ("SUBSEC")	Contenance totale de la parcelle en centiare ("DCNTPA")	Contenance de la parcelle incluse dans le périmètre de l'AFP en centiare
2053	2 049	OK	855	B046	02	229	229
2054	2 050	OK	856	B046	02	860	860
2055	2 051	OK	857	B046	02	310	310
2056	2 052	OK	858	B046	02	445	445
2057	2 053	OK	859	B046	02	220	220
2058	2 054	OK	860	B046	02	305	305
2059	2 055	OK	861	B046	02	290	290
2060	2 056	OK	862	B046	02	110	110
2061	2 057	OK	863	B046	02	73	73
2062	2 058	OK	864	B046	02	550	550
2063	2 059	OK	865	B046	02	453	453
2064	2 060	OK	866	B618	02	178	178
2065	2 061	OK	867	B618	02	302	302
2066	2 062	OK	868	B618	02	303	303
2067	2 063	OK	869	B618	02	440	440
2068	2 064	OK	870	B618	02	470	470
2069	2 065	OK	871	B618	02	412	412
2070	2 066	OK	872	B618	02	418	418
2071	2 067	OK	873	B618	02	347	347
2072	2 068	OK	874	B618	02	410	410
2073	2 069	OK	875	B618	02	130	130
2074	2 070	OK	876	B618	02	215	215
2075	2 071	OK	877	B618	02	238	238
2076	2 072	OK	878	B618	02	86	86
2077	2 073	OK	879	B618	02	320	320
2078	2 074	OK	880	B618	02	205	205
2079	2 075	OK	881	B618	02	641	641
2080	2 076	OK	882	B618	02	1 019	1 019
2081	2 077	OK	883	B618	02	340	340
2082	2 078	OK	884	B618	02	460	460
2083	2 079	OK	885	B618	02	1 125	1 125
2084	2 080	OK	886	B618	02	310	310
2085	2 081	OK	887	B618	02	310	310
2086	2 082	OK	888	B618	02	560	560
2087	2 083	OK	889	B618	02	713	713
2088	2 084	OK	890	B618	02	602	602
2089	2 085	OK	891	B618	02	600	600
2090	2 086	OK	892	B618	02	2 075	2 075
2091	2 087	OK	893	B618	02	400	400
2092	2 088	OK	894	B618	02	164	164
2093	2 089	OK	895	B618	02	337	337
2094	2 090	OK	896	B618	02	124	124
2095	2 091	OK	897	B618	02	213	213
2096	2 092	OK	898	B618	02	375	375
2097	2 093	OK	899	B618	02	355	355
2098	2 094	OK	900	B618	02	233	233
2099	2 095	OK	901	B618	02	605	605
2100	2 096	OK	902	B656	02	500	500
2101	2 097	OK	903	B656	02	205	205
2102	2 098	OK	904	B656	02	232	232
2103	2 099	OK	905	B656	02	505	505
2104	2 100	OK	906	B656	02	1 025	1 025
2105	2 101	OK	907	B656	02	130	130
2106	2 102	OK	908	B656	02	720	720



	A	B	C	D	E	F	G
6	Nbr de Parcelles	Section ("CODSEC")	Numéro de parcelle ("PAR_NUM")	numéro de voie ("VOI")	Sous section ("SUBSEC")	Contenance totale de la parcelle en centiare ("DCNTPA")	Contenance de la parcelle incluse dans le périmètre de l'AFP en centiare
2107	2 103	OK	909	B656	02	720	720
2108	2 104	OK	910	B656	02	400	400
2109	2 105	OK	911	B656	02	401	401
2110	2 106	OK	912	B656	02	402	402
2111	2 107	OK	913	B656	02	565	565
2112	2 108	OK	914	B656	02	280	280
2113	2 109	OK	915	B656	02	280	280
2114	2 110	OK	916	B656	02	985	985
2115	2 111	OK	917	B656	02	825	825
2116	2 112	OK	918	B656	02	198	198
2117	2 113	OK	919	B656	02	1 166	1 166
2118	2 114	OK	920	B656	02	1 050	1 050
2119	2 115	OK	921	B656	02	403	403
2120	2 116	OK	922	B656	02	1 010	1 010
2121	2 117	OK	923	B656	02	565	565
2122	2 118	OK	924	B656	02	430	430
2123	2 119	OK	925	B656	02	200	200
2124	2 120	OK	926	B656	02	720	720
2125	2 121	OK	927	B656	02	495	495
2126	2 122	OK	928	B656	02	190	190
2127	2 123	OK	931	B656	02	325	325
2128	2 124	OK	933	B656	02	43	43
2129	2 125	OK	934	B656	02	205	205
2130	2 126	OK	935	B656	02	205	205
2131	2 127	OK	939	B448	02	395	395
2132	2 128	OK	940	B448	02	256	256
2133	2 129	OK	941	B448	02	685	685
2134	2 130	OK	942	B448	02	250	250
2135	2 131	OK	943	B448	02	342	342
2136	2 132	OK	944	B448	02	343	343
2137	2 133	OK	945	B448	02	270	270
2138	2 134	OK	946	B448	02	255	255
2139	2 135	OK	947	B448	02	555	555
2140	2 136	OK	948	B448	02	215	215
2141	2 137	OK	949	B448	02	155	155
2142	2 138	OK	950	B448	02	490	490
2143	2 139	OK	951	B448	02	160	160
2144	2 140	OK	952	B448	02	173	173
2145	2 141	OK	953	B448	02	376	376
2146	2 142	OK	954	B448	02	200	200
2147	2 143	OK	955	B448	02	213	213
2148	2 144	OK	956	B448	02	277	277
2149	2 145	OK	957	B448	02	683	683
2150	2 146	OK	959	B448	02	122	122
2151	2 147	OK	960	B448	02	160	160
2152	2 148	OK	961	B448	02	430	430
2153	2 149	OK	962	B448	02	310	310
2154	2 150	OK	963	B448	02	683	683
2155	2 151	OK	964	B448	02	403	403
2156	2 152	OK	965	B448	02	365	365
2157	2 153	OK	966	B448	02	395	395
2158	2 154	OK	967	B448	02	253	253
2159	2 155	OK	968	B448	02	342	342
2160	2 156	OK	969	B448	02	380	380

	A	B	C	D	E	F	G
6	Nbr de Parcelles	Section ("CODSEC")	Numéro de parcelle ("PAR_NUM")	numéro de voie ("VOI")	Sous section ("SUBSEC")	Contenance totale de la parcelle en centiare ("DCNTPA")	Contenance de la parcelle incluse dans le périmètre de l'AFP en centiare
2161	2 157	OK	970	B448	02	1 147	1 147
2162	2 158	OK	971	B448	02	295	295
2163	2 159	OK	972	B448	02	247	247
2164	2 160	OK	973	B448	02	698	698
2165	2 161	OK	974	B448	02	411	411
2166	2 162	OK	975	B448	02	855	855
2167	2 163	OK	983	B523	02	1 420	1 420
2168	2 164	OK	984	B523	02	183	183
2169	2 165	OK	985	B523	02	189	189
2170	2 166	OK	986	B523	02	92	92
2171	2 167	OK	987	B523	02	1 235	1 235
2172	2 168	OK	988	B523	02	1 517	1 517
2173	2 169	OK	989	B523	02	430	430
2174	2 170	OK	990	B523	02	463	463
2175	2 171	OK	991	B523	02	540	540
2176	2 172	OK	992	B523	02	480	480
2177	2 173	OK	993	B523	02	615	615
2178	2 174	OK	994	B523	02	307	307
2179	2 175	OK	995	B523	02	125	125
2180	2 176	OK	996	B523	02	140	140
2181	2 177	OK	997	B523	02	951	951
2182	2 178	OK	998	B523	02	66	66
2183	2 179	OK	999	B523	02	66	66
2184	2 180	OK	1000	B523	02	122	122
2185	2 181	OK	1001	B523	02	355	355
2186	2 182	OK	1002	B523	02	1 035	1 035
2187	2 183	OK	1003	B523	02	555	555
2188	2 184	OK	1004	B523	02	340	340
2189	2 185	OK	1005	B523	02	726	726
2190	2 186	OK	1006	B523	02	245	245
2191	2 187	OK	1007	B523	02	192	192
2192	2 188	OK	1008	B523	02	120	120
2193	2 189	OK	1009	B523	02	400	400
2194	2 190	OK	1010	B523	02	330	330
2195	2 191	OK	1011	B523	02	260	260
2196	2 192	OK	1012	B523	02	215	215
2197	2 193	OK	1013	B523	02	190	190
2198	2 194	OK	1014	B523	02	485	485
2199	2 195	OK	1015	B523	02	380	380
2200	2 196	OK	1016	B523	02	420	420
2201	2 197	OK	1017	B523	02	270	270
2202	2 198	OK	1021	B618	02	300	300
2203	2 199	OK	1022	B448	02	460	460
2204	2 200	OK	1025	B339	01	750	750
2205	2 201	OK	1026	B313	02	226	226
2206	2 202	OK	1033	B448	02	138	138
2207	2 203	OK	1034	B448	02	335	335
2208	2 204	OK	1035	B182	01	170	170
2209	2 205	OK	1036	B182	01	200	200
2210	2 206	OK	1037	B182	01	921	921
2211	2 207	OK	1041	B313	02	1 419	1 419
2212	2 208	OK	1057	B313	02	4 242	4 242
2213	2 209	OK	1058	B313	02	10 059	10 059
2214	2 210	OK	1059	B313	02	4 337	4 337

	A	B	C	D	E	F	G
6	Nbr de Parcelles	Section ("CODESEC")	Numéro de parcelle ("PAR_NUM")	numéro de voie ("VOI")	Sous section ("SUBSEC")	Contenance totale de la parcelle en centiare ("DCNTPA")	Contenance de la parcelle incluse dans le périmètre de l'AFP en centiare
2215	2 211	OK	1060	B338	02	9 471	9 471
2216	2 212	OK	1061	B338	02	2 027	2 027
2217	2 213	OK	1062	B338	02	5 834	5 834
2218	2 214	OK	1063	B153	01	2 059	2 059
2219	2 215	OK	1064	B153	01	197	197
2220	2 216	OK	1065	B153	01	2 246	2 246
2221	2 217	OK	1066	B153	01	1 410	1 410
2222	2 218	OK	1067	B153	01	3 932	3 932
2223	2 219	OK	1068	B487	01	2 007	2 007
2224	2 220	OK	1069	B487	01	2 116	2 116
2225	2 221	OK	1070	B487	01	2 165	2 165
2226	2 222	OK	1071	B148	01	2 220	2 220
2227	2 223	OK	1072	B148	01	2 996	2 996
2228	2 224	OK	1073	B148	01	1 398	1 398
2229	2 225	OK	1081	B203	01	94	94
2230	2 226	OK	1082	B203	01	131	131
2231	2 227	OL	1	B420	01	674 700	444 200
2232	2 228	OL	2	B420	01	133 200	133 200
2233	2 229	OL	3	B325	01	223 040	223 040
2234	2 230	OL	4	B325	01	1 328 360	905 230
2235	2 231	OL	5	B325	01	284 000	284 000
2236	2 232	OL	6	B325	01	165 600	162 271
2237	2 233	OL	7	B187	01	19 325	19 325
2238	2 234	OL	13	B285	02	12 180	1 890
2239	2 235	OL	18	B285	02	95 700	94 582
2240	2 236	OL	20	B285	02	12 740	12 740
2241	2 237	OL	21	B285	02	367 060	40 140
2242	2 238	OL	26	B613	02	3 000	3 000
2243	2 239	OL	29	B502	02	5 609	5 609
2244	2 240	OL	30	B502	02	30 320	30 320
2245	2 241	OL	32	B502	02	1 009	1 009
2246	2 242	OL	33	B502	02	3 815	760
2247	2 243	OL	51	B327	02	2 165	2 165
2248	2 244	OL	52	B327	02	9 230	9 230
2249	2 245	OL	53	B327	02	12 520	12 520
2250	2 246	OL	54	B327	02	101 740	101 740
2251	2 247	OL	57	B327	02	60	60
2252	2 248	OL	58	B327	02	1 077 820	846 357
2253	2 249	OL	60	B473	02	43 900	6 960
2254	2 250	OL	61	B473	02	11 750	5 714
2255	2 251	OL	62	B473	02	1 516	804
2256	2 252	OL	63	B473	02	6 480	6 480
2257	2 253	OL	64	B473	02	24 020	24 020
2258	2 254	OL	65	B473	02	135 280	29 380
2259	2 255	OL	66	B473	02	172 480	2 280
2260	2 256	OL	72	B366	02	2 010	2 010
2261	2 257	OL	73	B366	02	165	165
2262	2 258	OL	74	B366	02	292	292
2263	2 259	OL	75	B366	02	8 155	8 155
2264	2 260	OL	76	B601	02	13 305	13 305
2265	2 261	OL	77	B601	02	364	364
2266	2 262	OL	78	B104	02	6 050	6 050
2267	2 263	OL	79	B524	03	2 915	2 915
2268	2 264	OL	80	B524	03	2 725	2 725

	A	B	C	D	E	F	G
6	Nbr de Parcelles	Section ("CODSEC")	Numéro de parcelle ("PAR_NUM")	numéro de voie ("VOI")	Sous section ("SUBSEC")	Contenance totale de la parcelle en centiare ("DCNTPA")	Contenance de la parcelle incluse dans le périmètre de l'AFP en centiare
2269	2 265	0L	81	B524	03	100	100
2270	2 266	0L	82	B524	03	445	445
2271	2 267	0L	83	B524	03	20	20
2272	2 268	0L	84	B524	03	158	158
2273	2 269	0L	85	B524	03	4 405	4 405
2274	2 270	0L	86	B524	03	1 170	1 170
2275	2 271	0L	87	B524	03	5 470	5 470
2276	2 272	0L	88	B524	03	6 060	6 060
2277	2 273	0L	89	B529	03	3 909	3 909
2278	2 274	0L	90	B529	03	1 790	1 790
2279	2 275	0L	91	B529	03	3 910	3 910
2280	2 276	0L	92	B529	03	18	18
2281	2 277	0L	93	B529	03	18	18
2282	2 278	0L	94	B529	03	38	38
2283	2 279	0L	95	B529	03	31	31
2284	2 280	0L	96	B529	03	28	28
2285	2 281	0L	97	B529	03	30	30
2286	2 282	0L	98	B529	03	36	36
2287	2 283	0L	99	B529	03	8	8
2288	2 284	0L	100	B529	03	80	80
2289	2 285	0L	101	B529	03	93	93
2290	2 286	0L	102	B529	03	104	104
2291	2 287	0L	103	B529	03	88	88
2292	2 288	0L	104	B529	03	2 575	2 575
2293	2 289	0L	105	B529	03	1 053	1 053
2294	2 290	0L	106	B529	03	1 020	1 020
2295	2 291	0L	107	B529	03	1 955	1 955
2296	2 292	0L	108	B529	03	1 200	1 200
2297	2 293	0L	109	B529	03	2 814	2 814
2298	2 294	0L	110	B529	03	1 070	1 070
2299	2 295	0L	111	B529	03	2 845	2 845
2300	2 296	0L	112	B529	03	1 780	1 780
2301	2 297	0L	113	B529	03	1 000	1 000
2302	2 298	0L	114	B529	03	585	585
2303	2 299	0L	115	B529	03	645	645
2304	2 300	0L	116	B529	03	580	580
2305	2 301	0L	117	B529	03	1 420	1 420
2306	2 302	0L	118	B529	03	1 060	1 060
2307	2 303	0L	119	B529	03	2 220	2 220
2308	2 304	0L	120	B529	03	1 300	1 300
2309	2 305	0L	121	B529	03	2 300	2 300
2310	2 306	0L	122	B529	03	17 560	17 560
2311	2 307	0L	123	B529	03	1 885	1 885
2312	2 308	0L	124	B476	03	1 796	1 796
2313	2 309	0L	125	B476	03	1 204	1 204
2314	2 310	0L	126	B476	03	1 458	1 458
2315	2 311	0L	127	B476	03	730	730
2316	2 312	0L	128	B476	03	730	730
2317	2 313	0L	129	B476	03	600	600
2318	2 314	0L	130	B476	03	248	248
2319	2 315	0L	131	B476	03	225	225
2320	2 316	0L	132	B476	03	1 175	1 175
2321	2 317	0L	133	B476	03	1 090	1 090
2322	2 318	0L	134	B476	03	1 050	1 050

	A	B	C	D	E	F	G
6	Nbr de Parcelles	Section ("CODESEC")	Numéro de parcelle ("PAR_NUM")	numéro de voie ("VOI")	Sous section ("SUBSEC")	Contenance totale de la parcelle en centiare ("DCNTPA")	Contenance de la parcelle incluse dans le périmètre de l'AFP en centiare
2323	2 319	0L	135	B476	03	725	725
2324	2 320	0L	136	B476	03	670	670
2325	2 321	0L	137	B476	03	400	400
2326	2 322	0L	138	B476	03	3 800	3 800
2327	2 323	0L	139	B476	03	790	790
2328	2 324	0L	140	B476	03	570	570
2329	2 325	0L	141	B476	03	1 270	1 270
2330	2 326	0L	142	B476	03	1 420	1 420
2331	2 327	0L	143	B476	03	765	765
2332	2 328	0L	144	B476	03	425	425
2333	2 329	0L	145	B476	03	1 255	1 255
2334	2 330	0L	146	B476	03	675	675
2335	2 331	0L	147	B385	03	3 010	3 010
2336	2 332	0L	148	B385	03	950	950
2337	2 333	0L	149	B385	03	930	930
2338	2 334	0L	150	B385	03	775	775
2339	2 335	0L	151	B385	03	775	775
2340	2 336	0L	152	B358	03	398	398
2341	2 337	0L	162	B358	03	1 135	188
2342	2 338	0L	163	B358	03	1 480	132
2343	2 339	0L	164	B519	03	910	910
2344	2 340	0L	165	B519	03	1 230	1 230
2345	2 341	0L	166	B519	03	1 110	1 110
2346	2 342	0L	167	B519	03	4 672	4 672
2347	2 343	0L	168	B519	03	386	386
2348	2 344	0L	169	B519	03	2 255	2 255
2349	2 345	0L	170	B519	03	2 460	2 460
2350	2 346	0L	171	B519	03	370	370
2351	2 347	0L	172	B519	03	1 240	1 240
2352	2 348	0L	173	B519	03	1 110	1 110
2353	2 349	0L	174	B519	03	1 300	1 300
2354	2 350	0L	175	B519	03	3 905	3 905
2355	2 351	0L	176	B519	03	830	830
2356	2 352	0L	177	B519	03	3 470	3 470
2357	2 353	0L	178	B519	03	1 690	1 690
2358	2 354	0L	179	B519	03	1 200	1 200
2359	2 355	0L	180	B519	03	685	685
2360	2 356	0L	181	B519	03	960	960
2361	2 357	0L	182	B519	03	2 740	2 740
2362	2 358	0L	183	B519	03	1 270	1 270
2363	2 359	0L	184	B625	03	1 770	1 770
2364	2 360	0L	185	B625	03	1 730	1 730
2365	2 361	0L	186	B625	03	1 740	1 740
2366	2 362	0L	187	B625	03	2 470	2 470
2367	2 363	0L	188	B625	03	1 265	1 265
2368	2 364	0L	189	B625	03	464	464
2369	2 365	0L	190	B625	03	475	475
2370	2 366	0L	191	B625	03	1 490	1 490
2371	2 367	0L	192	B625	03	1 100	1 100
2372	2 368	0L	193	B625	03	2 580	2 580
2373	2 369	0L	194	B625	03	1 110	1 110
2374	2 370	0L	195	B625	03	1 420	1 420
2375	2 371	0L	196	B625	03	1 295	1 295
2376	2 372	0L	197	B625	03	2 630	2 630

	A	B	C	D	E	F	G
6	Nbr de Parcelles	Section ("CODESEC")	Numéro de parcelle ("PAR_NUM")	numéro de voie ("VOI")	Sous section ("SUBSEC")	Contenance totale de la parcelle en centiare ("DCNTPA")	Contenance de la parcelle incluse dans le périmètre de l'AFP en centiare
2377	2 373	0L	198	B625	03	1 480	1 480
2378	2 374	0L	199	B625	03	800	800
2379	2 375	0L	200	B625	03	940	940
2380	2 376	0L	201	B625	03	720	720
2381	2 377	0L	202	B625	03	690	690
2382	2 378	0L	203	B625	03	6 460	6 460
2383	2 379	0L	204	B625	03	5 770	5 770
2384	2 380	0L	205	B625	03	1 680	1 680
2385	2 381	0L	206	B625	03	660	660
2386	2 382	0L	207	B625	03	1 060	1 060
2387	2 383	0L	208	B625	03	1 280	1 280
2388	2 384	0L	209	B625	03	880	880
2389	2 385	0L	210	B625	03	860	860
2390	2 386	0L	211	B625	03	1 165	1 165
2391	2 387	0L	212	B625	03	1 290	1 290
2392	2 388	0L	213	B625	03	1 915	1 915
2393	2 389	0L	214	B625	03	1 680	1 680
2394	2 390	0L	215	B625	03	870	870
2395	2 391	0L	216	B625	03	1 915	1 915
2396	2 392	0L	217	B625	03	2 970	2 970
2397	2 393	0L	218	B625	03	1 880	1 880
2398	2 394	0L	219	B625	03	2 770	2 770
2399	2 395	0L	220	B625	03	720	720
2400	2 396	0L	221	B625	03	5 305	5 305
2401	2 397	0L	222	B625	03	695	695
2402	2 398	0L	223	B625	03	400	400
2403	2 399	0L	224	B625	03	8 670	8 670
2404	2 400	0L	225	B625	03	980	980
2405	2 401	0L	226	B625	03	1 400	1 400
2406	2 402	0L	227	B625	03	1 690	1 690
2407	2 403	0L	228	B625	03	5 500	5 500
2408	2 404	0L	229	B625	03	2 000	2 000
2409	2 405	0L	230	B625	03	1 305	1 305
2410	2 406	0L	231	B625	03	500	500
2411	2 407	0L	232	B625	03	990	990
2412	2 408	0L	233	B625	03	6 390	6 390
2413	2 409	0L	234	B625	03	2 280	2 280
2414	2 410	0L	235	B625	03	1 300	1 300
2415	2 411	0L	236	B625	03	1 690	1 690
2416	2 412	0L	237	B580	04	140	140
2417	2 413	0L	238	B580	04	16	16
2418	2 414	0L	239	B580	04	94 140	81 960
2419	2 415	0L	240	B580	04	1 640	1 640
2420	2 416	0L	241	B580	04	1 285	1 285
2421	2 417	0L	242	B103	05	1 904 870	1 638 710
2422	2 418	0L	243	B103	05	6 030	6 030
2423	2 419	0L	244	B103	05	32 600	8 200
2424	2 420	0L	245	B103	05	36 720	34 875
2425	2 421	0L	246	B621	05	629 920	534 510
2426	2 422	0L	249	B153	05	5 430	5 430
2427	2 423	0L	250	B153	05	97 300	6 570
2428	2 424	0L	251	B153	05	72	72
2429	2 425	0L	252	B153	05	2 827	2 827
2430	2 426	0L	254	B432	05	379 090	160 490

	A	B	C	D	E	F	G
6	Nbr de Parcelles	Section ("CODESEC")	Numéro de parcelle ("PAR_NUM")	numéro de voie ("VOI")	Sous section ("SUBSEC")	Contenance totale de la parcelle en centiare ("DCNTPA")	Contenance de la parcelle incluse dans le périmètre de l'AFP en centiare
2431	2 427	0L	256	B432	05	159 520	159 520
2432	2 428	0L	257	B664	05	394 610	314 260
2433	2 429	0L	258	B480	06	1 650	1 650
2434	2 430	0L	259	B480	06	760	760
2435	2 431	0L	260	B480	06	715	715
2436	2 432	0L	261	B480	06	720	720
2437	2 433	0L	262	B480	06	720	720
2438	2 434	0L	263	B480	06	670	670
2439	2 435	0L	264	B480	06	1 020	1 020
2440	2 436	0L	265	B480	06	1 030	1 030
2441	2 437	0L	266	B480	06	2 380	2 380
2442	2 438	0L	267	B480	06	1 160	1 160
2443	2 439	0L	268	B480	06	1 880	1 880
2444	2 440	0L	269	B480	06	1 040	1 040
2445	2 441	0L	270	B480	06	265	265
2446	2 442	0L	271	B480	06	485	485
2447	2 443	0L	272	B480	06	20 850	20 850
2448	2 444	0L	273	B480	06	11 320	11 320
2449	2 445	0L	274	B480	06	925	925
2450	2 446	0L	275	B480	06	925	925
2451	2 447	0L	276	B480	06	845	845
2452	2 448	0L	277	B480	06	4 910	4 910
2453	2 449	0L	278	B480	06	8 880	8 880
2454	2 450	0L	279	B492	06	585	585
2455	2 451	0L	280	B492	06	755	755
2456	2 452	0L	281	B492	06	2 260	2 260
2457	2 453	0L	282	B492	06	613	613
2458	2 454	0L	283	B492	06	613	613
2459	2 455	0L	284	B492	06	805	805
2460	2 456	0L	285	B492	06	1 419	1 419
2461	2 457	0L	286	B492	06	805	805
2462	2 458	0L	287	B492	06	2 630	2 630
2463	2 459	0L	288	B492	06	510	510
2464	2 460	0L	289	B492	06	443	443
2465	2 461	0L	290	B492	06	375	375
2466	2 462	0L	291	B492	06	585	585
2467	2 463	0L	292	B492	06	775	775
2468	2 464	0L	293	B492	06	590	590
2469	2 465	0L	294	B492	06	560	560
2470	2 466	0L	295	B010	06	16	16
2471	2 467	0L	296	B010	06	109	109
2472	2 468	0L	297	B010	06	152	152
2473	2 469	0L	298	B010	06	163	163
2474	2 470	0L	299	B010	06	265	265
2475	2 471	0L	300	B010	06	550	550
2476	2 472	0L	301	B010	06	473	473
2477	2 473	0L	302	B010	06	1 670	1 670
2478	2 474	0L	316	B010	06	385	385
2479	2 475	0L	317	B010	06	530	530
2480	2 476	0L	318	B010	06	905	905
2481	2 477	0L	319	B010	06	810	810
2482	2 478	0L	320	B010	06	2 430	2 430
2483	2 479	0L	321	B010	06	145	145
2484	2 480	0L	322	B010	06	205	205

	A	B	C	D	E	F	G
6	Nbr de Parcelles	Section ("CODSEC")	Numéro de parcelle ("PAR_NUM")	numéro de voie ("VOI")	Sous section ("SUBSEC")	Contenance totale de la parcelle en centiare ("DCNTPA")	Contenance de la parcelle incluse dans le périmètre de l'AFP en centiare
2485	2 481	0L	323	B010	06	270	270
2486	2 482	0L	324	B010	06	438	438
2487	2 483	0L	325	B010	06	373	373
2488	2 484	0L	326	B010	06	150	150
2489	2 485	0L	327	B010	06	205	205
2490	2 486	0L	328	B010	06	290	290
2491	2 487	0L	329	B010	06	310	310
2492	2 488	0L	330	B010	06	215	215
2493	2 489	0L	331	B010	06	1 060	1 060
2494	2 490	0L	332	B010	06	1 770	1 770
2495	2 491	0L	333	B010	06	710	710
2496	2 492	0L	334	B010	06	1 215	1 215
2497	2 493	0L	335	B010	06	90	90
2498	2 494	0L	336	B010	06	115	115
2499	2 495	0L	337	B010	06	325	325
2500	2 496	0L	338	B010	06	38	38
2501	2 497	0L	339	B010	06	105	105
2502	2 498	0L	340	B010	06	484	484
2503	2 499	0L	341	B010	06	398	398
2504	2 500	0L	342	B010	06	645	645
2505	2 501	0L	343	B270	06	270	270
2506	2 502	0L	344	B270	06	465	465
2507	2 503	0L	345	B270	06	332	332
2508	2 504	0L	346	B270	06	33	33
2509	2 505	0L	347	B270	06	28	28
2510	2 506	0L	348	B270	06	610	610
2511	2 507	0L	349	B270	06	30	30
2512	2 508	0L	350	B270	06	13	13
2513	2 509	0L	351	B270	06	485	485
2514	2 510	0L	352	B270	06	585	585
2515	2 511	0L	353	B270	06	415	415
2516	2 512	0L	354	B270	06	405	405
2517	2 513	0L	355	B270	06	649	649
2518	2 514	0L	356	B270	06	480	480
2519	2 515	0L	357	B270	06	360	360
2520	2 516	0L	358	B270	06	221	221
2521	2 517	0L	359	B270	06	254	254
2522	2 518	0L	360	B270	06	390	390
2523	2 519	0L	361	B270	06	385	385
2524	2 520	0L	362	B270	06	285	285
2525	2 521	0L	363	B270	06	232	232
2526	2 522	0L	364	B270	06	275	275
2527	2 523	0L	365	B270	06	565	565
2528	2 524	0L	366	B270	06	383	383
2529	2 525	0L	367	B270	06	243	243
2530	2 526	0L	368	B270	06	465	465
2531	2 527	0L	369	B270	06	315	315
2532	2 528	0L	370	B270	06	470	470
2533	2 529	0L	371	B270	06	230	230
2534	2 530	0L	372	B270	06	1 200	1 200
2535	2 531	0L	373	B270	06	1 126	1 126
2536	2 532	0L	374	B270	06	825	825
2537	2 533	0L	375	B270	06	500	500
2538	2 534	0L	376	B270	06	880	880



	A	B	C	D	E	F	G
6	Nbr de Parcelles	Section ("CODESEC")	Numéro de parcelle ("PAR_NUM")	numéro de voie ("VOI")	Sous section ("SUBSEC")	Contenance totale de la parcelle en centiare ("DCNTPA")	Contenance de la parcelle incluse dans le périmètre de l'AFP en centiare
2539	2 535	0L	377	B270	06	460	460
2540	2 536	0L	378	B270	06	251	251
2541	2 537	0L	379	B270	06	238	238
2542	2 538	0L	380	B270	06	640	640
2543	2 539	0L	381	B270	06	827	827
2544	2 540	0L	382	B270	06	440	440
2545	2 541	0L	383	B270	06	253	253
2546	2 542	0L	384	B270	06	172	172
2547	2 543	0L	385	B270	06	548	548
2548	2 544	0L	386	B627	06	2 315	2 315
2549	2 545	0L	387	B627	06	690	690
2550	2 546	0L	388	B627	06	4 490	4 490
2551	2 547	0L	389	B627	06	1 005	1 005
2552	2 548	0L	390	B627	06	575	575
2553	2 549	0L	391	B627	06	585	585
2554	2 550	0L	392	B627	06	1 970	1 970
2555	2 551	0L	393	B627	06	610	610
2556	2 552	0L	394	B627	06	424	424
2557	2 553	0L	395	B627	06	455	455
2558	2 554	0L	396	B627	06	283	283
2559	2 555	0L	397	B627	06	2 150	2 150
2560	2 556	0L	398	B627	06	1 335	1 335
2561	2 557	0L	399	B627	06	92	92
2562	2 558	0L	400	B627	06	1 808	1 808
2563	2 559	0L	401	B627	06	275	275
2564	2 560	0L	402	B627	06	330	330
2565	2 561	0L	403	B627	06	1 110	1 110
2566	2 562	0L	404	B627	06	285	285
2567	2 563	0L	405	B627	06	105	105
2568	2 564	0L	406	B627	06	333	333
2569	2 565	0L	407	B627	06	2 715	2 715
2570	2 566	0L	408	B627	06	980	980
2571	2 567	0L	409	B627	06	381	381
2572	2 568	0L	410	B627	06	790	790
2573	2 569	0L	411	B627	06	790	790
2574	2 570	0L	412	B580	06	1 860	1 860
2575	2 571	0L	413	B580	06	760	760
2576	2 572	0L	414	B580	06	4 661	4 661
2577	2 573	0L	415	B580	06	2 171	2 171
2578	2 574	0L	416	B580	06	770	770
2579	2 575	0L	417	B580	06	2 500	2 500
2580	2 576	0L	418	B580	06	660	660
2581	2 577	0L	419	B580	06	590	590
2582	2 578	0L	420	B580	06	235	235
2583	2 579	0L	421	B580	06	1 210	1 210
2584	2 580	0L	422	B580	06	1 194	1 194
2585	2 581	0L	423	B580	06	805	805
2586	2 582	0L	424	B580	06	555	555
2587	2 583	0L	425	B580	06	787	787
2588	2 584	0L	426	B580	06	1 620	1 620
2589	2 585	0L	427	B522	06	725	725
2590	2 586	0L	428	B522	06	1 710	1 710
2591	2 587	0L	429	B522	06	698	698
2592	2 588	0L	430	B522	06	1 040	1 040

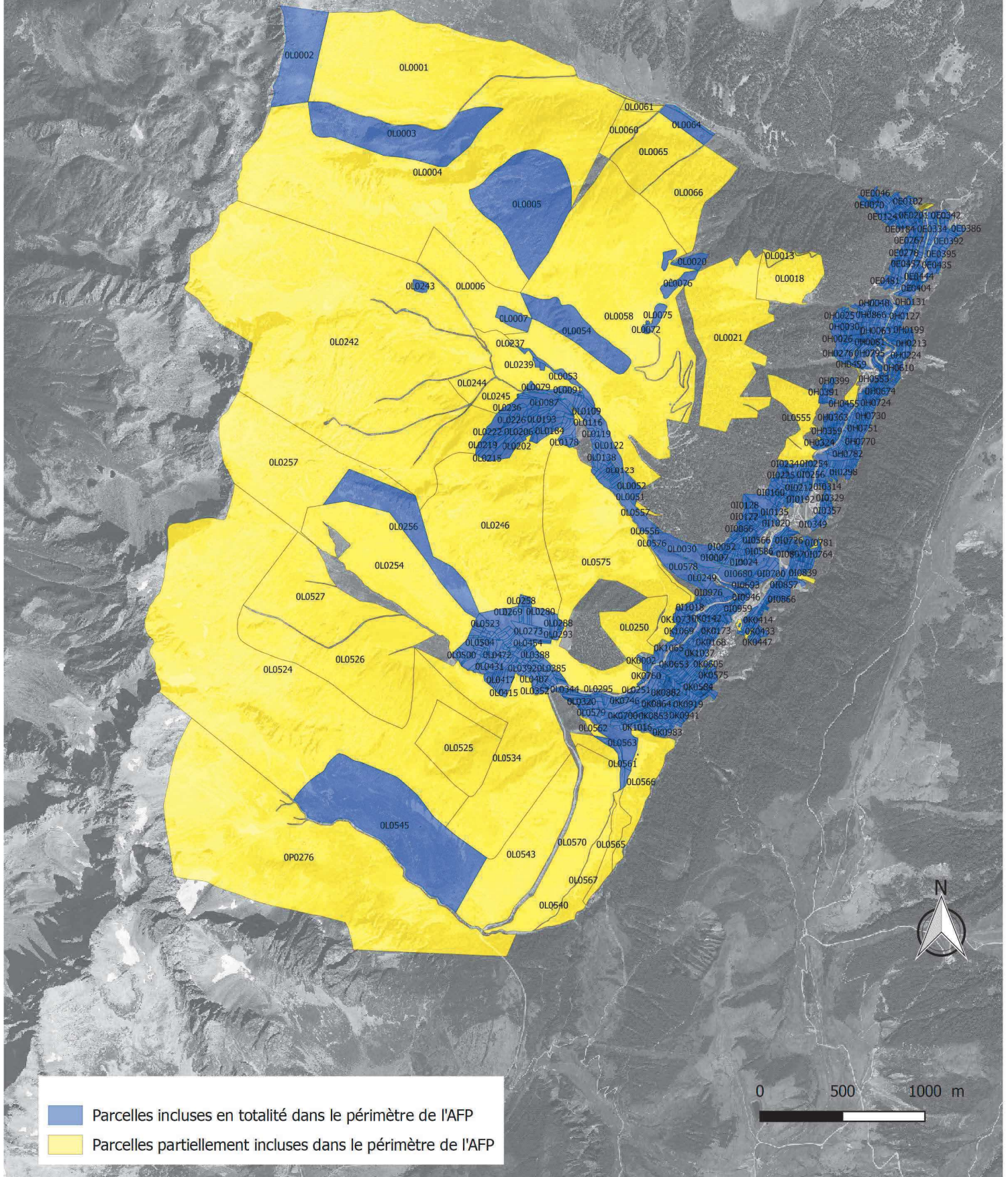
	A	B	C	D	E	F	G
6	Nbr de Parcelles	Section ("CODESEC")	Numéro de parcelle ("PAR_NUM")	numéro de voie ("VOI")	Sous section ("SUBSEC")	Contenance totale de la parcelle en centiare ("DCNTPA")	Contenance de la parcelle incluse dans le périmètre de l'AFP en centiare
2593	2 589	0L	431	B522	06	2 675	2 675
2594	2 590	0L	432	B522	06	2 350	2 350
2595	2 591	0L	433	B522	06	330	330
2596	2 592	0L	434	B522	06	1 870	1 870
2597	2 593	0L	435	B522	06	720	720
2598	2 594	0L	436	B522	06	1 200	1 200
2599	2 595	0L	437	B522	06	880	880
2600	2 596	0L	438	B522	06	690	690
2601	2 597	0L	439	B522	06	234	234
2602	2 598	0L	440	B522	06	203	203
2603	2 599	0L	441	B522	06	705	705
2604	2 600	0L	442	B522	06	925	925
2605	2 601	0L	443	B522	06	2 175	2 175
2606	2 602	0L	444	B522	06	256	256
2607	2 603	0L	445	B522	06	272	272
2608	2 604	0L	446	B522	06	150	150
2609	2 605	0L	447	B522	06	74	74
2610	2 606	0L	448	B522	06	580	580
2611	2 607	0L	449	B522	06	337	337
2612	2 608	0L	450	B522	06	343	343
2613	2 609	0L	451	B522	06	703	703
2614	2 610	0L	452	B522	06	860	860
2615	2 611	0L	453	B522	06	465	465
2616	2 612	0L	454	B522	06	2 100	2 100
2617	2 613	0L	455	B522	06	4 020	4 020
2618	2 614	0L	456	B522	06	418	418
2619	2 615	0L	457	B522	06	430	430
2620	2 616	0L	458	B522	06	1 240	1 240
2621	2 617	0L	459	B522	06	1 240	1 240
2622	2 618	0L	460	B522	06	1 220	1 220
2623	2 619	0L	461	B522	06	1 310	1 310
2624	2 620	0L	462	B522	06	1 025	1 025
2625	2 621	0L	463	B522	06	1 910	1 910
2626	2 622	0L	464	B522	06	830	830
2627	2 623	0L	465	B522	06	680	680
2628	2 624	0L	466	B522	06	340	340
2629	2 625	0L	467	B522	06	65	65
2630	2 626	0L	468	B522	06	65	65
2631	2 627	0L	469	B522	06	46	46
2632	2 628	0L	470	B522	06	1 990	1 990
2633	2 629	0L	471	B522	06	3 490	3 490
2634	2 630	0L	472	B522	06	1 370	1 370
2635	2 631	0L	473	B522	06	1 085	1 085
2636	2 632	0L	474	B522	06	900	900
2637	2 633	0L	475	B522	06	350	350
2638	2 634	0L	476	B522	06	465	465
2639	2 635	0L	477	B522	06	930	930
2640	2 636	0L	478	B522	06	210	210
2641	2 637	0L	479	B522	06	1 030	1 030
2642	2 638	0L	480	B522	06	555	555
2643	2 639	0L	481	B522	06	205	205
2644	2 640	0L	482	B522	06	1 080	1 080
2645	2 641	0L	483	B522	06	1 160	1 160
2646	2 642	0L	484	B522	06	690	690

	A	B	C	D	E	F	G
6	Nbr de Parcelles	Section ("CODESEC")	Numéro de parcelle ("PAR_NUM")	numéro de voie ("VOI")	Sous section ("SUBSEC")	Contenance totale de la parcelle en centiare ("DCNTPA")	Contenance de la parcelle incluse dans le périmètre de l'AFP en centiare
2647	2 643	0L	485	B522	06	260	260
2648	2 644	0L	486	B522	06	1 405	1 405
2649	2 645	0L	487	B522	06	1 110	1 110
2650	2 646	0L	488	B522	06	480	480
2651	2 647	0L	489	B037	06	1 285	1 285
2652	2 648	0L	490	B037	06	915	915
2653	2 649	0L	491	B037	06	635	635
2654	2 650	0L	492	B037	06	820	820
2655	2 651	0L	493	B037	06	423	423
2656	2 652	0L	494	B037	06	655	655
2657	2 653	0L	495	B037	06	240	240
2658	2 654	0L	496	B037	06	1 172	1 172
2659	2 655	0L	497	B037	06	5 413	5 413
2660	2 656	0L	498	B037	06	850	850
2661	2 657	0L	499	B037	06	740	740
2662	2 658	0L	500	B037	06	4 230	4 230
2663	2 659	0L	501	B037	06	715	715
2664	2 660	0L	502	B037	06	790	790
2665	2 661	0L	503	B037	06	7 120	7 120
2666	2 662	0L	504	B037	06	1 000	1 000
2667	2 663	0L	505	B037	06	715	715
2668	2 664	0L	506	B037	06	305	305
2669	2 665	0L	507	B037	06	530	530
2670	2 666	0L	508	B037	06	690	690
2671	2 667	0L	509	B037	06	305	305
2672	2 668	0L	510	B037	06	565	565
2673	2 669	0L	511	B037	06	550	550
2674	2 670	0L	512	B037	06	147	147
2675	2 671	0L	513	B037	06	455	455
2676	2 672	0L	514	B037	06	760	760
2677	2 673	0L	515	B037	06	412	412
2678	2 674	0L	516	B037	06	422	422
2679	2 675	0L	517	B037	06	2 230	2 230
2680	2 676	0L	518	B037	06	825	825
2681	2 677	0L	519	B037	06	1 160	1 160
2682	2 678	0L	520	B037	06	244	244
2683	2 679	0L	521	B037	06	217	217
2684	2 680	0L	522	B037	06	370	370
2685	2 681	0L	523	B037	06	6 540	6 540
2686	2 682	0L	524	B608	07	1 513 500	1 126 220
2687	2 683	0L	525	B608	07	165 360	140 940
2688	2 684	0L	526	B608	07	387 400	265 200
2689	2 685	0L	527	B608	07	272 850	141 450
2690	2 686	0L	534	B374	07	440 950	257 064
2691	2 687	0L	537	B448	07	45	45
2692	2 688	0L	538	B448	07	40	40
2693	2 689	0L	540	B448	07	104	104
2694	2 690	0L	541	B448	07	26	26
2695	2 691	0L	543	B448	07	278 700	265 740
2696	2 692	0L	544	B715	07	25	25
2697	2 693	0L	545	B715	07	437 975	437 975
2698	2 694	0L	546	B519	03	110	110
2699	2 695	0L	547	B522	06	2	2
2700	2 696	0L	548	B037	06	1 365	1 365

	A	B	C	D	E	F	G
6	Nbr de Parcelles	Section ("CODSEC")	Numéro de parcelle ("PAR_NUM")	numéro de voie ("VOI")	Sous section ("SUBSEC")	Contenance totale de la parcelle en centiare ("DCNTPA")	Contenance de la parcelle incluse dans le périmètre de l'AFP en centiare
2701	2 697	0L	549	B037	06	305	305
2702	2 698	0L	555	B613	02	85 454	3 756
2703	2 699	0L	556	B502	02	245	245
2704	2 700	0L	557	B502	02	19 680	19 680
2705	2 701	0L	558	B374	07	6 740	6 740
2706	2 702	0L	559	B374	07	1 410	1 410
2707	2 703	0L	560	B374	07	22 800	14 734
2708	2 704	0L	561	B374	07	480	480
2709	2 705	0L	562	B374	07	6 549	2 367
2710	2 706	0L	563	B374	07	26 836	26 836
2711	2 707	0L	565	B448	07	42 505	39 970
2712	2 708	0L	566	B448	07	102 270	72 700
2713	2 709	0L	567	B448	07	64 400	54 957
2714	2 710	0L	568	B448	07	3 520	3 520
2715	2 711	0L	569	B448	07	2 080	2 080
2716	2 712	0L	570	B448	07	239 670	235 571
2717	2 713	0L	573	B153	05	9 920	1 841
2718	2 714	0L	575	B153	05	575 545	201 345
2719	2 715	0L	576	B153	05	2 080	2 080
2720	2 716	0L	577	B153	05	217	217
2721	2 717	0L	578	B153	05	34 285	34 285
2722	2 718	0L	579	B010	06	4 275	4 275
2723	2 719	0L	580	B010	06	1 764	1 764
2724	2 720	0L	581	B010	06	595	595
2725	2 721	0L	582	B010	06	2 172	2 172
2726	2 722	0P	276	B716	05	1 206 480	230 700
2727	2 720 parcelles					Surface en m <sup>2</sup>	11 632 593
2728						Surface en hectares	1 163

# AFP de CELLIERS

Liste des parcelles incluses dans le périmètre de l'AFP



73\_PREF\_Préfecture de la Savoie

73-2021-11-16-00004

Arrêté préfectoral délivrant le titre de maître-restaurateur à M. David LOISEL, chef exécutif de l'établissement "Société nouvelle Château de Candie"



**PRÉFET  
DE LA SAVOIE**

*Liberté  
Égalité  
Fraternité*

Direction de la Citoyenneté et de la Légalité

Bureau de la Réglementation Générale  
et des Titres

**Arrêté préfectoral n° DCL/BRGT/A2021/325  
délivrant le titre de maître-restaurateur à M. David LOISEL,  
chef exécutif de l'établissement « Société nouvelle Château de Candie » situé à Chambéry**

Le préfet de la Savoie  
Chevalier de la Légion d'honneur  
Officier de l'ordre national du Mérite

**VU** le code général des impôts, et notamment son article 244 quater Q ;

**VU** le décret n° 2007-1359 du 14 septembre 2007 modifié relatif au titre de maître-restaurateur ;

**VU** l'arrêté ministériel du 14 septembre 2007 relatif à l'attribution du titre de maître-restaurateur ;

**VU** l'arrêté ministériel du 14 septembre 2007 relatif aux conditions de justifications des compétences requises pour bénéficier du titre de maître-restaurateur ;

**VU** l'arrêté ministériel du 17 janvier 2008 fixant la liste des organismes certificateurs aptes à réaliser l'audit externe relatif à la délivrance du titre de maître-restaurateur ;

**VU** l'arrêté ministériel du 26 mars 2015 relatif au cahier des charges du titre de maître-restaurateur ;

**VU** le dossier présenté le 8 novembre 2021 et complété le 10 novembre 2021 par M. David LOISEL, chef exécutif de l'établissement « Société nouvelle Château de Candie » situé 68 rue Bobby Sands, Chambéry-le-Vieux, à Chambéry (73000) ;

**VU** les conclusions du rapport d'audit en date du 20 octobre 2021 établi par l'organisme certificateur CERTIPAQ ;

Considérant que la demande répond aux dispositions réglementaires ;

Sur proposition de la Secrétaire Générale de la Préfecture,

## **ARRETE**

**Article 1** : Le titre de maître-restaurateur est accordé pour une durée de quatre ans à compter de la date du présent arrêté à :

M. David LOISEL, chef exécutif de l'établissement « Société nouvelle Château de Candie » situé 68 rue Bobby Sands, Chambéry-le-Vieux, à Chambéry (73000).

**Article 2** : L'intéressé est tenu d'informer les services de la préfecture de toute modification apportée aux prestations de service exigées pour l'obtention du titre de maître-restaurateur, et de tout changement de situation de la société ou de l'enseigne concernée par le présent arrêté.

**Article 3** : Le présent arrêté peut faire l'objet d'un recours contentieux auprès du tribunal administratif de Grenoble, dans le délai de deux mois à compter de sa notification ou de sa publication au recueil des actes administratifs de la préfecture de Savoie, à l'adresse suivante : 2 Place de Verdun – BP 1135 – 38022 GRENOBLE CEDEX, ou par voie dématérialisée, par l'application « Telerecours citoyens » sur le site [www.telerecours.fr](http://www.telerecours.fr) .

**Article 4** : La secrétaire générale de la préfecture est chargée de l'exécution du présent arrêté, qui sera publié au recueil des actes administratifs de la préfecture, notifié à M. David LOISEL et dont copie sera adressée au maire de Chambéry et au directeur départemental des finances publiques.

Chambéry, le 16 novembre 2021

Le Préfet,  
Pour le Préfet et par délégation,  
La Directrice  
Signé : Nathalie TOCHON



73\_PREF\_Préfecture de la Savoie

73-2021-11-19-00001

Arrêté préfectoral portant refus d'organisation  
d'une manifestation aérienne d'aéromodélisme  
sur la commune des Allues le 4 décembre 2021



**PRÉFET  
DE LA SAVOIE**

*Liberté  
Égalité  
Fraternité*

Direction de la citoyenneté  
et de la légalité

Bureau de la réglementation générale et des titres

**Arrêté préfectoral n° DCL/BRGT/A2021-330  
portant refus d'organisation d'une manifestation aérienne d'aéromodélisme sur la commune  
des ALLUES**

Le préfet de la Savoie  
Chevalier de la Légion d'honneur  
Officier de l'ordre national du Mérite

**VU** le Code de l'Aviation Civile et notamment son article R 131.3 ;

**VU** l'arrêté interministériel du 4 avril 1996 modifié relatif aux manifestations aériennes (titre IV) ;

**VU** la demande réceptionnée le 18 novembre 2021 par les services de la préfecture de la Savoie, par laquelle l'EPIC Méribel Tourisme représenté par Monsieur Gilles LEONARD, directeur général, sollicite l'autorisation d'organiser une manifestation aérienne d'aéromodélisme consistant en un spectacle de 70 drones à Méribel-Mottaret sur la commune des Allues, le 4 décembre 2021 et le dossier annexé ;

**CONSIDERANT** qu'aux termes de l'arrêté interministériel du 4 avril 1996 modifié susvisé, la demande d'autorisation de ce type de manifestation doit parvenir au préfet concerné 45 jours au plus tard avant la date proposée pour la manifestation ;

**CONSIDERANT** qu'aux termes du même arrêté interministériel susvisé, une instruction préalable est nécessaire auprès de plusieurs services administratifs et que la décision d'autorisation doit être adressée à l'organisateur, au directeur des vols et aux services concernés au plus tard 10 jours avant la date prévue pour la manifestation ;

**CONSIDERANT** que la demande et le dossier annexé, au surplus incomplet, ont été adressés par emails aux services de la préfecture de la Savoie mercredi 17 novembre 2021 à 19h56, et jeudi 18 novembre 2021 à 8h27 ;

**CONSIDERANT** que le délai entre la date de réception du dossier et la date de la manifestation est de 15 jours, et qu'il est ainsi inférieur aux 45 jours exigés par l'arrêté interministériel susvisé ;

**CONSIDERANT** que ce délai est manifestement trop court pour procéder à l'instruction préalable réglementaire dans des conditions satisfaisantes et assurer une notification de la décision à l'organisateur, au directeur des vols et à l'ensemble des services concernés dans les délais de sécurité qui s'imposent ;

**CONSIDERANT** qu'au vu de l'ensemble des motifs ci-dessus invoqués, il convient de refuser l'autorisation sollicitée ;

**SUR** proposition de la secrétaire générale de la préfecture de la Savoie ;

## **ARRETE**

**Article 1** : L'autorisation sollicitée par l'EPIC Méribel Tourisme représenté par Monsieur Gilles LEONARD, directeur général, aux fins d'organiser une manifestation aérienne d'aéromodélisme, consistant en un spectacle de 70 drones à Méribel-Mottaret sur la commune des Allues, le 4 décembre 2021, est **REFUSEE**.

**Article 2** : Le présent arrêté peut faire l'objet d'un recours contentieux auprès du tribunal administratif de Grenoble, dans le délai de deux mois à compter de sa publication au Recueil des Actes Administratifs (RAA) de la préfecture ou de sa notification à l'adresse suivante : 2 place de Verdun – BP 1135 – 38022 GRENOBLE CEDEX, ou par voie dématérialisée, par l'application « Telerecours citoyens » sur le site [www.telerecours.fr](http://www.telerecours.fr).

**Article 3** : La secrétaire générale de la préfecture de la Savoie, le sous-préfet d'Albertville, le maire des Allues, la directrice de la sécurité de l'aviation civile Centre-Est, le directeur zonal de la police aux frontières de la zone Sud-Est (brigade aéronautique), le directeur départemental des services d'incendie et secours sont chargés, chacun en ce qui le concerne, de l'exécution du présent arrêté qui sera notifié à Monsieur Gilles LEONARD, directeur général de l'EPIC Méribel Tourisme, dont copie sera adressée à Monsieur Edouard FERRARI, directeur des vols et qui sera publié » au Recueil des Actes Administratifs (RAA) de la préfecture

Chambéry, le 19 novembre 2021

Le préfet,

Pour le préfet et par délégation

La secrétaire générale

Signé : Juliette PART

73\_PREF\_Préfecture de la Savoie

73-2021-11-05-00005

Arrêté n°PREF-DCL-BIE-2021-46 portant  
modification des statuts du syndicat mixte des  
stations des Bauges



**PRÉFET  
DE LA SAVOIE**

*Liberté  
Égalité  
Fraternité*

Direction  
de la Citoyenneté  
et de la Légalité

Bureau de l'intercommunalité et des élections

**Arrêté n° PREF-DCL-BIE-2021-46  
portant modification des statuts du  
syndicat mixte des stations des Bauges**

Le préfet de la Savoie  
Chevalier de la Légion d'honneur  
Officier de l'ordre national du Mérite

VU le code général des collectivités territoriales (CGCT), et notamment ses articles L5211-1 à L5211-20 et L5711-1 à L5711-5,

VU l'arrêté préfectoral du 17 avril 1990 portant création du syndicat mixte pour le développement de l'activité nordique Féclaz-Revard-Saint François de Sales, modifié par les arrêtés préfectoraux des 29 mars 2002, 31 décembre 2003, 31 août 2009, 24 mars 2011 et du 11 octobre 2018 (changement de dénomination en syndicat mixte des stations des Bauges),

Vu la délibération du syndicat mixte des stations des Bauges du 30 juin 2021,

VU la délibération de la Communauté d'agglomération de Grand Lac du 21 septembre 2021,

VU la délibération de la Communauté d'agglomération de Grand Chambéry du 30 septembre 2021,

VU l'avis favorable rendu par la direction départementale des finances publiques le 28 juillet 2021,

CONSIDÉRANT que les conditions de majorité requises par l'article L5211-20 du CGCT sont remplies,

Sur proposition de la Secrétaire générale de la Préfecture de la Savoie,

## ARRÊTE

### **Article 1<sup>er</sup> :**

L'article 4 des statuts du syndicat mixte approuvé par l'arrêté préfectoral du 17 avril 1990 modifié relatif au siège du syndicat est modifié comme suit :

« Le siège du Syndicat est situé sur la commune de Les Déserts (La Féclaz) à l'adresse suivante :  
SYNDICAT MIXTE DES STATIONS DES BAUGES  
PLACE CENTRALE  
LA FECLAZ  
73 230 LES DESERTS

### **Article 2 :**

L'article 11 des statuts du syndicat mixte approuvé par l'arrêté préfectoral du 17 avril 1990 modifié relatif au receveur du syndicat est modifié comme suit :

« Les fonctions de receveur du Syndicat sont assurées par monsieur le trésorier du service de gestion comptable de Chambéry ».

### **Article 3 :**

Les statuts modifiés et approuvés du syndicat mixte des stations des Bauges sont annexés au présent arrêté.

Ces modifications sont effectives au 1<sup>er</sup> janvier 2022.

### **Article 4 :**

Le présent arrêté peut faire l'objet d'un recours gracieux auprès de l'auteur de l'acte ou d'un recours contentieux dans le délai de deux mois suivant sa parution au recueil des actes administratifs de la préfecture de la Savoie, auprès du tribunal administratif de Grenoble :

- par écrit à l'adresse suivante : 2 place de Verdun – BP 1135 – 38022 GRENOBLE CEDEX,
- par voie dématérialisée en utilisant l'application « TELERECOURS Citoyens » sur le site [www.telerecours.fr](http://www.telerecours.fr)

### **Article 5 :**

La Secrétaire générale de la Préfecture, le Président du syndicat mixte ainsi que les Présidents des communautés d'agglomération membres, sont chargés, chacun en ce qui le concerne de l'exécution du présent arrêté, qui sera publié au recueil des actes administratifs de la préfecture dont copie sera transmise au Directeur départemental des finances publiques de la Savoie.

Chambéry, le 05 novembre 2021

Le Préfet,  
Pour le Préfet et par délégation,  
La Secrétaire générale,

Signé : Juliette PART

**STATUTS DU SYNDICAT MIXTE DES STATIONS DES BAUGES**  
**MODIFICATION**  
**Version du 30 juin 2021**

Les présents statuts constituent une modification des statuts du Syndicat mixte actuellement dénommé « Syndicat mixte des stations des Bauges ».

Ils n'ont pas pour effet de créer une nouvelle personne morale, et constituent une évolution des statuts précédents, notamment son siège et son rattachement au service de gestion comptable.

Le Syndicat est un syndicat dit « à la carte » en application des articles L.5211-17, L.5211-20, L.5212-16 et L.5212-17 du Code général des collectivités territoriales.

**Article 1 – Membres**

Le Syndicat mixte des stations des Bauges est composé des membres suivants :

- Grand Lac, communauté d'agglomération
- Communauté d'agglomération Grand Chambéry

**Article 2 – Périmètre d'action**

Le périmètre d'action du Syndicat est défini par l'espace géographique délimité conformément au plan annexé aux présents statuts.

**Article 3 – Compétences**

**Article 3.1 – Compétences obligatoires**

Le Syndicat assure, en lieu et place de l'ensemble de ses membres, le développement touristique de la station de Savoie Grand Revard constitué de trois portes dont le périmètre est délimité ainsi :

- au Nord, la montagne de Bange dans sa totalité, en prenant pour limite du périmètre la ligne de crêtes identifiant clairement la frontière territoriale de la commune d'Arith,
- à l'Est, la ligne de partage du ruisseau Saint François de Sales puis la limite administrative de Les Déserts,
- au Sud, toute la chaîne du mont Peney avec le mont Nivolet, falaises incluses, partie du territoire de Saint Jean d'Arvey,
- à l'Ouest, les limites physiques constituées par les falaises du Nivolet, en passant par le Croc, le col du Perthuiset, l'observatoire du Revard, la tour des Ebats, le col de la Clusaz jusqu'au col de la Cochette, qui reprennent les parties hautes des territoires de Vérel Pragondran, Drumettaz Clarafond, Mouxy, Pugny Chatenod, Le Montcel et Saint Offenge (anciennement Saint Offenge Dessus).

La définition de ce périmètre est précisée par la cartographie portée en annexe des présents statuts, annexe qui en fait partie intégrante.

Le développement touristique et des loisirs s'entend par la réalisation et l'exploitation des aménagements et des équipements nécessaires ou connexes au développement et à la pratique des activités touristiques toutes saisons de sports et de loisirs de montagne dans le périmètre défini conformément au plan annexé aux présents statuts, à l'exclusion des équipements suivants : piscine, garderie, centre culturel, boutique de vente de matériel et hébergement.

**Article 3.1.1 – Compétences hivernales**

- le ski alpin et les autres activités de loisirs de neige non motorisées, dites alpines, nécessitant obligatoirement la descente de pentes ou l'utilisation de remontées mécaniques, et notamment, le surf, le ski de randonnée et les disciplines assimilées, le tubing, la luge ou autre activité de glisse.
- le ski nordique et les autres activités de loisirs de neige non motorisées dites nordiques, ne nécessitant pas obligatoirement la descente de pentes ou l'utilisation de remontées mécaniques, et notamment, le biathlon, les raquettes, le traîneau à chien, le ski jöring, le fatbike, le trail blanc.

**Article 3.1.2 – Compétences estivales**

- les activités de loisirs, éducatives, sportives, ludiques, récréatives susceptibles d'accroître la fréquentation, ou de compléter l'offre de loisirs de Savoie Grand Revard, et les équipements qui leur sont nécessaires.

- Les activités de pleine nature (dites APN) qui imposent différents modes de locomotion non motorisés, avec des choix d'itinéraires dans des milieux complexes et incertains :
  - o les activités d'itinérance (à l'exclusion des sentiers inscrits aux schémas directeurs de randonnées gérés par les communes et EPCI et des sentiers GR-GRP gérés par le Parc naturel régional du massif des Bauges) : notamment randonnée pédestre, équestre, en VTT, l'orientation,
  - o les activités de verticalité : notamment l'escalade sous toutes ses formes et pratiques assimilées, via ferrata, parcours aventure,
  - o les activités aériennes : notamment parapente et deltaplane,
  - o les activités souterraines : notamment spéléologie.

### **Article 3.1.3 – Autres compétences**

- les équipements d'accueil et de confort connexes à la pratique des activités de loisirs, sportives ou non, visées précédemment, et notamment, les aires pédagogiques, les salles hors sacs, les foyers de skieurs,
- les navettes intersites.

### **Article 3.2 – Compétences optionnelles**

Le Syndicat assure, en lieu et place de Grand Chambéry, le développement touristique et des loisirs de la station des Aillons-Margérial dont le périmètre est délimité ainsi :

Aillons-Margérial 1000

- au Nord, du centre d'accueil de la station jusqu'au hameau des Ginets par la D32b, conduisant jusqu'au chalet du mont de la Vierge par le sentier de randonnée et à Pré Conduit,
- au Nord-Ouest, le tènement foncier délimité par la D32a et D32b au Sud de la Mense, et la ligne de crête partant de la grotte du Nant de Rossane et couvrant falaises et ligne de crête de la montagne de Motzon et des rochers de la Badaz (via ferrata),
- à l'Est, de Pré Conduit jusqu'au col de la Sciaz par la ligne de crête du mont Pelat,
- au Sud, du col de la Sciaz jusqu'au hameau du Penon par le sentier de randonnée bordant le ruisseau de Morbier,
- à l'Ouest, du hameau du Penon jusqu'au centre d'accueil par la D32a.

Aillons-Margérial 1400 :

- à l'Est, du sentier bordant Tanne Pardon (carrefour sentiers au point 1376 m) jusqu'à la place à Baban par la D59a aux points d'altitude 1218 m et 1318 m.
- au Sud, de la place Baban jusqu'au sommet du mont Margérial par la combe de la Verne et le col de la Verne et les crêtes sommitales Sud-Ouest,
- au Nord, du sommet du mont Margérial jusqu'au sentier bordant Tanne Pardon (carrefour sentiers au point 1376 m).

La définition de ce périmètre est précisée par la cartographie portée en annexe des présents statuts, annexe qui en fait partie intégrante.

Le développement touristique et des loisirs s'entend par la réalisation et l'exploitation des aménagements et des équipements nécessaires ou connexes au développement et à la pratique des activités touristiques toutes saisons de sports et de loisirs de montagne dans le périmètre défini conformément au plan annexé aux présents statuts, dont la salle hors sacs du Margérial et le restaurant attenant, et à l'exclusion des équipements suivants : piscine, garderie, centre culturel, boutique de vente de matériel et hébergement.

#### **Article 3.2.1 – Compétences hivernales**

- le ski alpin et les autres activités de loisirs de neige non motorisées, dites alpines, nécessitant obligatoirement la descente de pentes ou l'utilisation de remontées mécaniques, et notamment, le surf, le ski de randonnée et les disciplines assimilées, le tubing, la luge ou autre activité de glisse.
- le ski nordique et les autres activités de loisirs de neige non motorisées, dites nordique, ne nécessitant pas obligatoirement la descente de pentes ou l'utilisation de remontées mécaniques, et notamment, le biathlon, les raquettes, le traîneau à chien, le ski jöring, le fatbike, le trail blanc.



### **Article 3.2.2 – Compétences estivales**

- les activités de loisirs, éducatives, sportives, ludiques, récréatives susceptibles d'accroître la fréquentation ou de compléter l'offre de loisirs des Aillons-Margéraz, et les équipements qui leur sont nécessaires.
- les activités de pleine nature (dites APN) qui imposent différents modes de locomotion non motorisés, avec des choix d'itinéraires dans des milieux complexes et incertains :
  - o les activités d'itinérance (à l'exclusion des sentiers inscrits aux schémas directeurs de randonnées gérés par les communes et EPCI et des sentiers GR-GRP gérés par le Parc naturel régional du massif des Bauges) : notamment randonnée pédestre, équestre, en VTT, l'orientation,
  - o les activités de verticalité : notamment l'escalade sous toutes ses formes et pratiques assimilées, via ferrata, parcours aventure,
  - o les activités aériennes : notamment parapente et deltaplane,
  - o les activités souterraines : notamment spéléologie.

### **Article 3.2.3 – Autres compétences**

- les équipements d'accueil et de confort connexes à la pratique des activités de loisirs, sportives ou non, visées précédemment, et notamment, les aires pédagogiques, les salles hors sacs, les foyers de skieurs,
- les navettes intersites,
- le parking du stade de neige du Margéraz.

### **Article 3.2.4 – Transfert de compétences optionnelles**

Les compétences optionnelles définies à l'article 3.2 peuvent être nouvellement transférées au Syndicat par ses membres selon les modalités suivantes :

- le transfert prend effet au plus tard au premier jour du sixième mois suivant la notification de la délibération exécutoire de l'organe délibérant du membre demandant le transfert au président du Syndicat.
- l'accord de l'organe délibérant du Syndicat est requis.

### **Article 3.2.5 – Reprise de compétences optionnelles**

La reprise des compétences optionnelles définies à l'article 3.2 est effectuée selon les modalités suivantes :

- la reprise de compétence prend effet au plus tard au premier jour du sixième mois suivant la notification de la délibération exécutoire de l'organe délibérant du membre demandant la reprise au président du Syndicat.
- l'accord de l'organe délibérant du Syndicat est requis.

### **Article 4 – Sièg**

Le sièg du Syndicat est situé sur la commune de Les Déserts (La Féclaz) à l'adresse suivante :

SYNDICAT MIXTE DES STATIONS DES BAUGES  
PLACE CENTRALE  
LA FECLAZ  
73230 LES DESERTS

### **Article 5 – Durée**

Le Syndicat est institué pour une durée illimitée.

### **Article 6 – Le comité syndical**

Le comité syndical est composé de délégués élus par les assemblées délibérantes des collectivités membres.

Chaque membres du Syndicat désigne par ailleurs des délégués suppléants, appelés à siéger au sein du comité syndical avec voix délibérative, en cas d'empêchement du ou de plusieurs délégués titulaires.

- Grand Lac : 17 délégués titulaires et 3 délégués suppléants.
- Grand Chambéry : 17 délégués titulaires et 3 délégués suppléants,
- Total : 34 délégués titulaires et 6 délégués suppléants.

En application de l'article L.5212-16 du Code général des collectivités territoriales, prennent part au vote :

- l'ensemble des délégués pour les délibérations relatives aux compétences obligatoires définies à l'article 3.1 et pour les délibérations présentant un intérêt commun à l'ensemble des membres du Syndicat,
- les délégués représentant les membres du Syndicat concernés par l'affaire pour les délibérations relatives aux compétences optionnelles définies à l'article 3.2,
- le président pour toutes les délibérations sauf en cas d'application des articles L.2121-14 et L.2131-11 du Code général des collectivités territoriales.

Toute convocation au comité syndical est faite par le président du Syndicat. Le comité syndical se réunit au siège du Syndicat ou dans un lieu choisi par l'organe délibérant sur le territoire de l'un de ses membres.

### **Article 7 – Le président**

Le président du Syndicat est l'organe exécutif de ce dernier.

Il prépare et exécute les délibérations du comité syndical. Il est l'ordonnateur des dépenses et il prescrit l'exécution des recettes du Syndicat.

Il est seul chargé de l'administration, mais peut déléguer sous sa surveillance et sa responsabilité, l'exercice d'une partie de ses fonctions aux vice-présidents, et, en cas d'absence ou d'empêchement de ces derniers, ou dès lors que ceux-ci sont tous titulaires d'une délégation, à d'autres membres du Bureau.

Ces délégations subsistent tant qu'elles ne sont pas rapportées.

Il est le chef des services du Syndicat et représente ce dernier en justice.

### **Article 8 – Le Bureau**

Le bureau du Syndicat est composé du président, de vice-présidents et éventuellement d'autres membres dont le nombre est défini par le comité syndical.

Dans les conditions prévues par l'article L.5211-10 du Code général des collectivités territoriales, le président du Syndicat, le bureau dans son ensemble ou les vice-présidents peuvent recevoir délégation d'une partie des attributions de l'organe délibérant, à l'exception des domaines énumérés par ledit article.

En application de l'article L.5212-16 du Code général des collectivités territoriales, prennent part au vote :

- l'ensemble des délégués pour les délibérations relatives aux compétences obligatoires définies à l'article 3.1 et par les délibérations présentant un intérêt commun à l'ensemble des membres du Syndicat.
- les délégués représentant les membres du Syndicat concernés par l'affaire pour les délibérations relatives aux compétences optionnelles définies par l'article 3.2.
- le président pour toutes les délibérations sauf en cas d'application de l'article L.2131-11 du Code général des collectivités territoriales.

Le président rend compte des travaux du bureau et des attributions exercées sur délégation du comité syndical, à chaque réunion de ce dernier.

### **Article 9 – Répartition des dépenses et charges du Syndicat**

En fonctionnement et en investissement, les participations seront réparties ainsi :

- pour les compétences obligatoires définies à l'article 3.1 :
  - o Grand Lac, communauté d'agglomération : 50 %
  - o Grand Chambéry l'agglomération : 50 %
- pour les compétences obligatoires définies à l'article 3.2 :
  - o Grand Chambéry l'agglomération : 100 %
- pour les dépenses communes aux compétences obligatoires et optionnelles (dépenses d'administration générale, et toutes dépenses qu'il sera pertinent de mutualiser) :
  - o Grand Lac, communauté d'agglomération : 50 % de la part afférente aux compétences obligatoires.
  - o Communauté d'agglomération Grand Chambéry : 50 % de la part afférente aux compétences obligatoires, et 100 % de la part afférente aux compétences optionnelles.

A titre de clé de répartition, les parties conviennent que les parts de dépenses communes imputables à chacune d'elles sont strictement proportionnelles à la part des budgets afférents aux compétences obligatoires et/ou optionnelles que chacune des parties aura transféré au Syndicat.

Cette répartition est définie sur la base du budget primitif en année n, et fait l'objet d'une régularisation en année n+1 sur la base du compte administratif de l'année n.

### Article 10 – Ressources du Syndicat

Le budget du Syndicat pourvoit aux dépenses correspondantes aux actions et missions qu'il exerce, conformément à son objet et en vue duquel il a été constitué.

Les ressources du Syndicat comprennent :

- la contribution des membres fixée chaque année selon les modalités définies à l'article 9,
- le revenu des biens, meubles ou immeubles, du Syndicat,
- les sommes que le Syndicat reçoit des administrations publiques, des associations, des particuliers, en échanges d'un service rendu,
- les subventions publiques,
- les produits des dons et legs,
- le produit des taxes, redevances et contributions correspondant aux services assurés ou aux investissements réalisés, notamment la taxe sur les remontées mécaniques et la redevance de ski de fond prévues aux articles L.5211-22 et L.5211-25 du Code Général des collectivités territoriales,
- le produit des emprunts,
- et tous autres produits autorisés par les textes légaux et réglementaires.

### Article 11 - Receveur

Les fonctions de receveur du Syndicat sont assurées par monsieur le trésorier du service de gestion comptable de Chambéry.

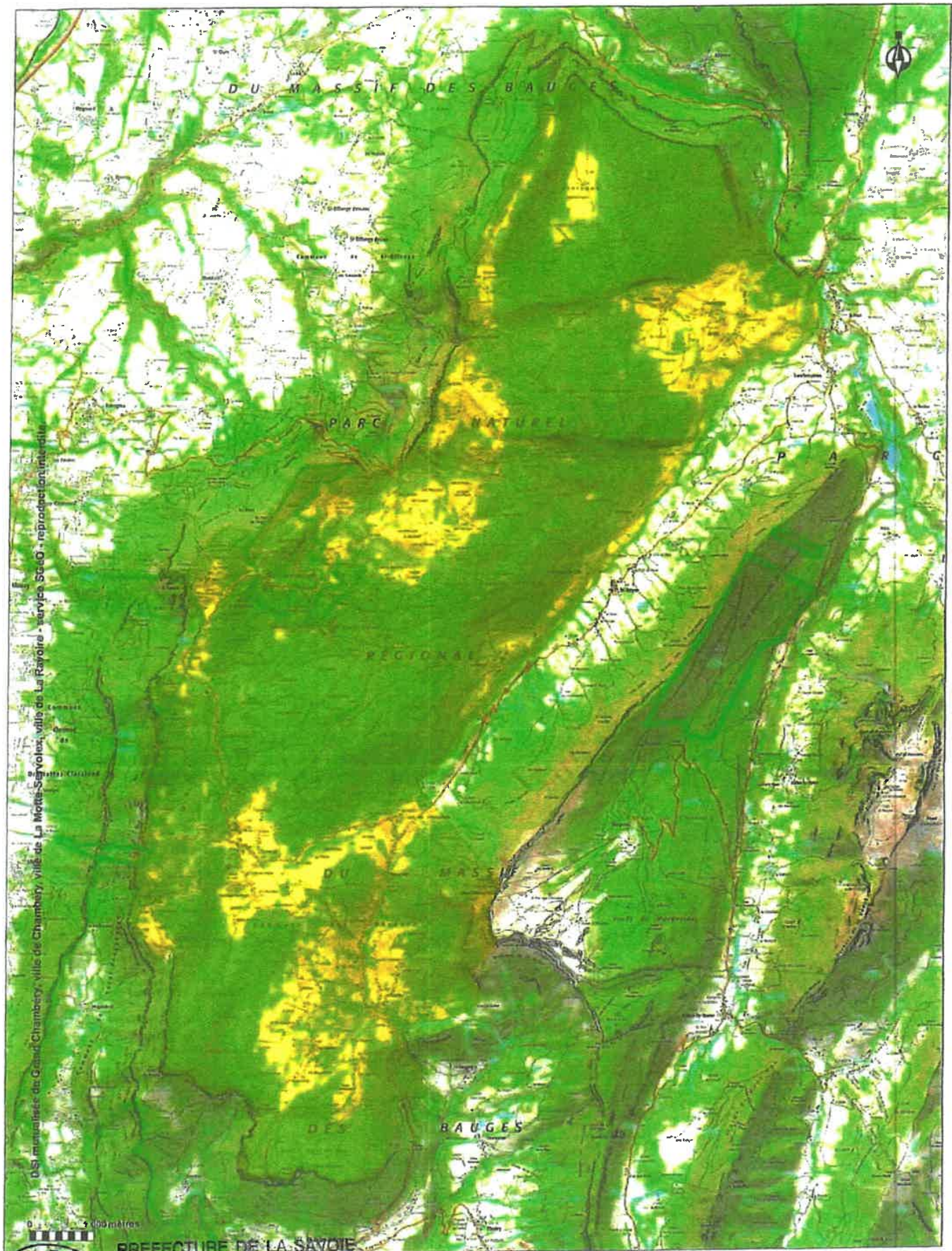


PREFECTURE DE LA SAVOIE

Vu pour être annexé  
à l'arrêté Préfectoral  
du 05/11/2021  
Le PREFET,

Pour le Préfet et par délégation.  
Adjoint Chef de Bureau.

*T. Campot*

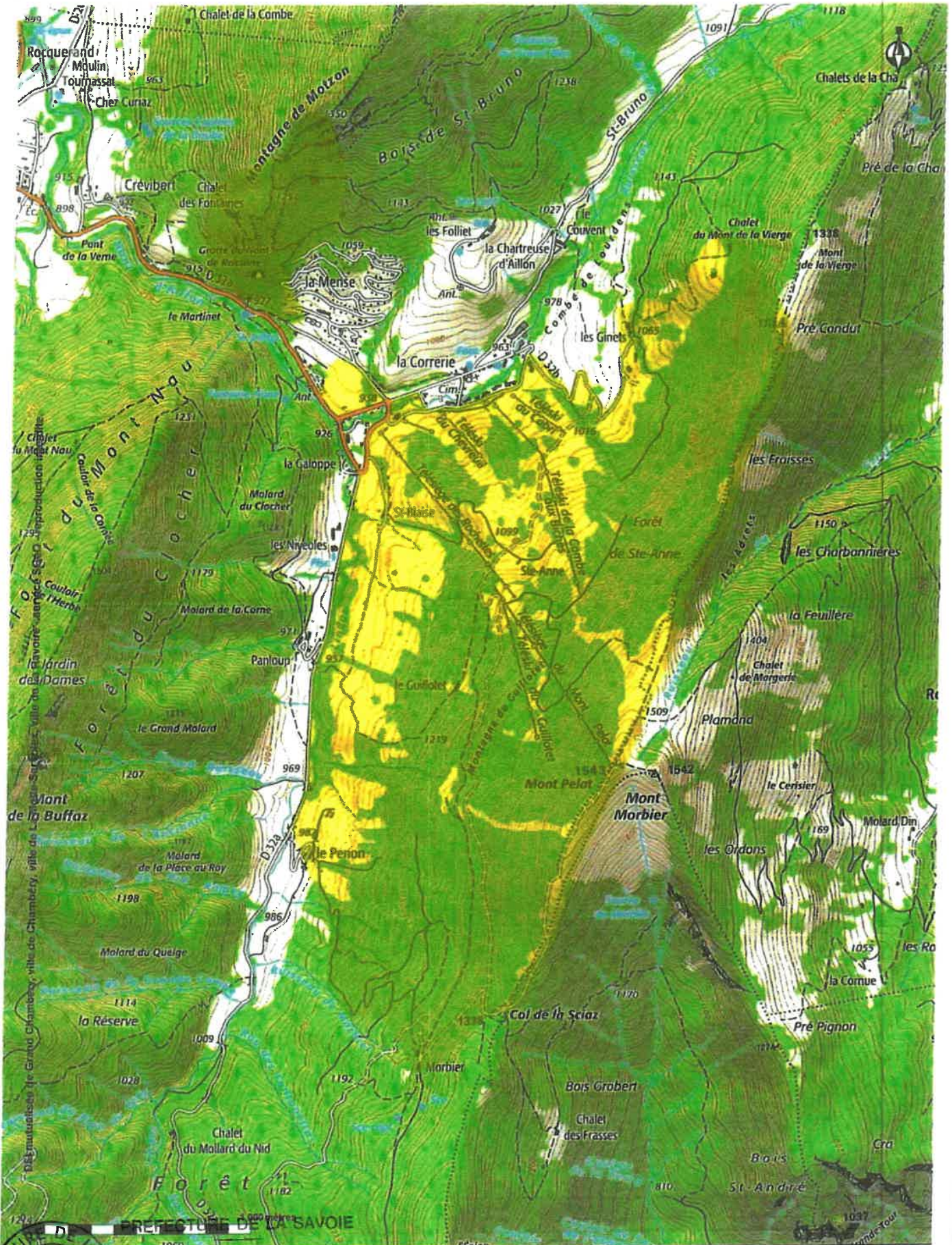


DSI Intercommunale du Grand Chambéry, ville de Chambéry, ville de La Motte-Savoie, villes de La Roche-Savoie - services, SCAO - reproduction interdite



Vu pour être annexé  
 à l'arrêté Préfectoral  
 du 05/11/2021 **SAVOIE GRAND REWARD**  
 Le PREFET,

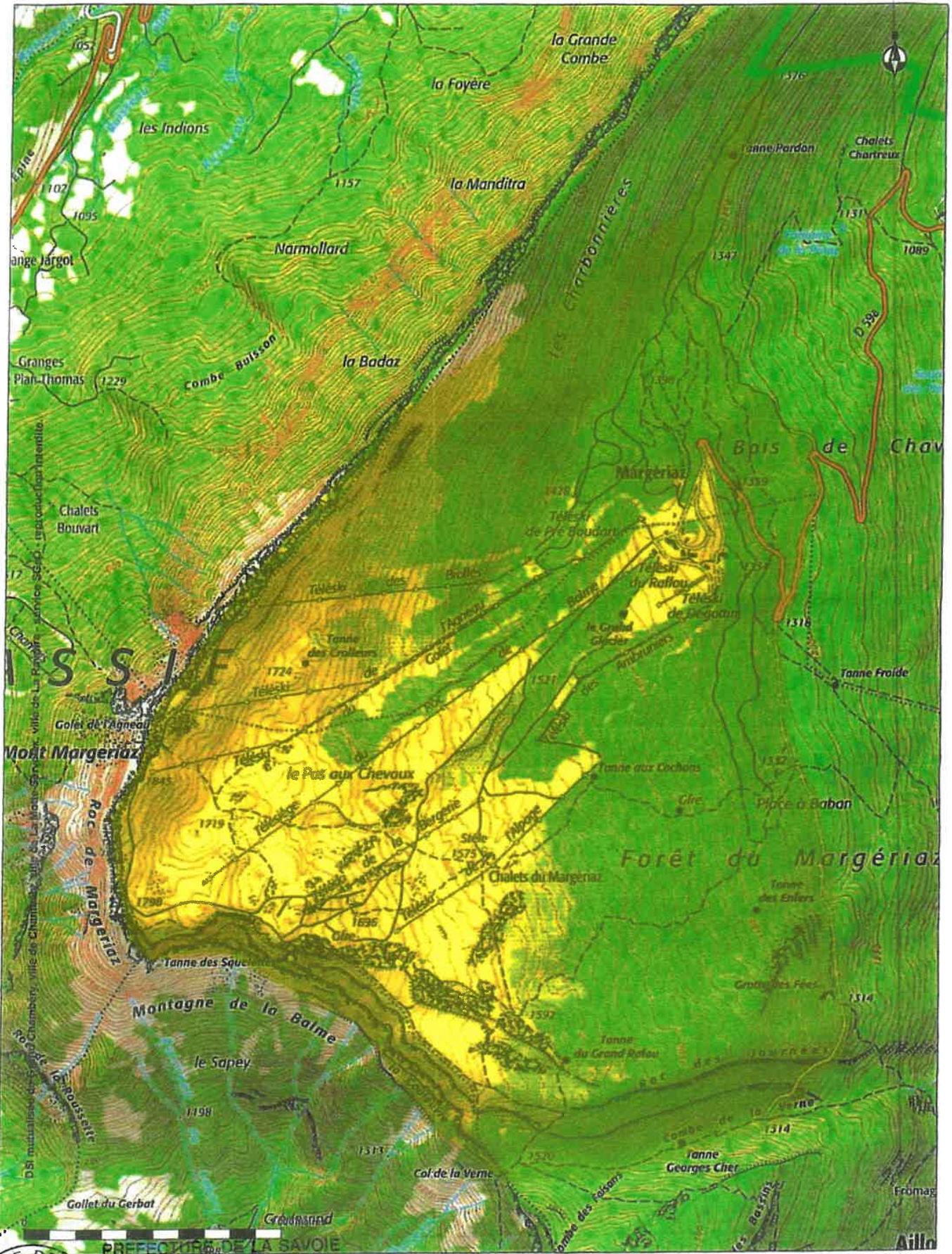
Pour le Préfet et par délégation, *[Signature]*  
*Sodiont de* Chef de Bureau, **T. CAMPOY**



Vu pour être annexé  
à l'arrêté Préfectoral  
du 05/11/2021  
Le PREFET, **AILLONS MARGERIAZ (1/2)**

Pour le Préfet et par délégation,  
Le Chef de Bureau, *[Signature]*

Date d'édition : 13 septembre 2018 - plan n° 30 2018 M6 CH 02



Vu pour être annexé  
 à l'arrêté Préfectoral  
 du 05/11/2021 **AILLONS MARGERIAZ (2/2)**  
 Le PREFET,

Pour le Préfet et par délégation,  
*[Signature]*  
 Le Chef de Bureau, **T. CAMPOY**

84\_ARS\_Agence Régionale de Santé  
Auvergne-Rhône-Alpes

73-2021-11-10-00009

Arrete 2021 11 0135 portant modification  
d'adresse d'une officine de pharmacie à  
Bourg-St-Maurice (73700)

Décision N°2021-11-0135

**Portant modification d'adresse d'une officine de pharmacie à BOURG SAINT-MAURICE (73700)**

**Le Directeur général de l'Agence régionale de santé Auvergne-Rhône-Alpes**

Chevalier de la Légion d'honneur,  
Chevalier de l'Ordre national du mérite

**Vu** le Code de la Santé Publique et notamment les articles L. 5125-1 à L. 5125-32 et R 5125-1 à R 5125-12 relatifs aux pharmacies d'officine ;

**Vu** l'arrêté 2021-11-00071 du 21 juillet 2021 autorisant la demande d'autorisation de transfert de l'officine SELAS PHARMAICE CENTRALE à BOURG SAINT-MAURICE (73700)

**Considérant** le certificat d'adressage établi par la mairie de BOURG SAINT-MAURICE en date du 10 novembre transmis par Mme Laurence BLAQUART et Monsieur Benjamin BARONNAT, pharmaciens titulaires, exploitant la SELAS « pharmacie Centrale de Bourg Saint-Maurice », actualisant l'adresse de la pharmacie ;

**ARRETE**

**Article 1<sup>er</sup>** : La nouvelle adresse de l'officine susvisée est : PHARMACIE CENTRALE 485 avenue du Stade 73700 BOURG SAINT-MAURICE.

**Article 2** : Pour être valide, la licence précitée devra toujours être accompagnée du présent arrêté, notamment en cas de cession.

**Article 3**: Dans les deux mois suivant sa notification ou sa publication, le présent arrêté peut faire l'objet :

- d'un recours gracieux auprès de Monsieur le directeur général de l'Agence Régionale de Santé Auvergne-Rhône-Alpes,
- d'un recours administratif auprès de Monsieur le Ministre des Solidarités et de la Santé,
- d'un recours contentieux devant le tribunal administratif territorialement compétent, pouvant être introduit par la voie de l'application "Télérecours citoyens" sur le site [www.telerecours.fr](http://www.telerecours.fr).

**Article 4** : Le directeur de la délégation de Savoie de l'Agence régionale de santé Auvergne-Rhône-Alpes est chargé de l'exécution du présent arrêté qui sera notifié au demandeur et publié au recueil des actes administratifs de la préfecture de la région Auvergne-Rhône-Alpes.

Fait à Chambéry, le 10 novembre 2021

SIGNE

Pour le directeur général, par délégation  
La Conseillère Pharmaceutique

**AGENCE RÉGIONALE DE SANTÉ AUVERGNE-RHÔNE-ALPES**

241 rue Garibaldi - CS 93383 - 69418 Lyon cedex 03 | 04 72 34 74 00 | [www.auvergne-rhone-alpes.ars.sante.fr](http://www.auvergne-rhone-alpes.ars.sante.fr)

Conformément au règlement (UE) 2016/679 du Parlement européen et à la loi n°78-17 du 6 janvier 1978 relative à l'informatique, aux fichiers et aux libertés, modifiée par la loi n°2018-493 du 20 juin 2018 (décret 2018-687 du 1<sup>er</sup> août 2018), vous pouvez accéder aux données vous concernant ou demander leur effacement. Vous disposez également d'un droit d'opposition, d'un droit de rectification et d'un droit à la limitation du traitement de vos données. Pour exercer ces droits, vous pouvez contacter le Délégué à la Protection des Données (DPO) de l'ARS ([ars-ara-dpd@ars.sante.fr](mailto:ars-ara-dpd@ars.sante.fr)).



84\_ARS\_Agence Régionale de Santé  
Auvergne-Rhône-Alpes

73-2021-11-08-00007

arrêté autoris compl TROD CAARUD PELICAN  
2021-11-0118 RAA

**Arrêté n° 2021-11-0118**

**Portant autorisation complémentaire délivrée au Centre d'accueil et d'accompagnement à la réduction des risques pour usagers de drogues (CAARUD), 266 chemin des Moulins 73000 CHAMBERY, géré par l'association LE PELICAN, de participer à l'activité de dépistage par utilisation de tests rapides d'orientation diagnostique (TROD) de l'infection par les virus de l'immunodéficience humaine (VIH 1 et 2) et de l'infection par le virus de l'hépatite C (VHC)  
N° FINESS EJ : 73 078 430 3 - N° FINESS ET : 73 000 476 9**

**Le Directeur général de l'Agence régionale de santé Auvergne-Rhône-Alpes**  
Chevalier de la Légion d'honneur,  
Chevalier de l'Ordre national du mérite

Vu le code de l'action sociale et des familles, notamment les articles L. 312-1, L. 313-1 et L. 313-1-1 ;

Vu le code de la santé publique, notamment ses articles L. 3411-8, L. 6211-3 et L. 6211-3-1 ;

Vu l'arrêté du 28 mai 2010 fixant les conditions de réalisation du diagnostic biologique de l'infection à virus de l'immunodéficience humaine (VIH 1 et 2) et les conditions de réalisation du test rapide d'orientation diagnostique dans les situations d'urgence ;

Vu l'arrêté du 16 juin 2021 modifiant l'arrêté du 1er août 2016 modifié déterminant la liste des tests, recueils et traitements de signaux biologiques qui ne constituent pas un examen de biologie médicale, les catégories de personnes pouvant les réaliser et les conditions de réalisation de certains de ces tests, recueils et traitements de signaux biologique ;

Vu l'arrêté du 16 juin 2021 fixant les conditions de réalisation des tests rapides d'orientation diagnostique de l'infection par les virus de l'immunodéficience humaine (VIH 1 et 2) et des infections par les virus de l'hépatite C (VHC) et de l'hépatite B (VHB) en milieu médico-social ou associatif et autres centres et établissements autorisés ;

Vu l'arrêté du Préfet de la Savoie du 27 octobre 2009 portant autorisation de création du Centre d'accueil et d'accompagnement à la réduction des risques pour usagers de drogues (CAARUD) géré par l'association Le Pélican ;

Vu l'arrêté du directeur général de l'agence régionale de santé Rhône-Alpes du 7 février 2012 portant prolongation de l'autorisation de fonctionnement du Centre d'accueil et d'accompagnement à la réduction des risques pour usagers de drogues (CAARUD) géré par l'association Le Pélican jusqu'au 26 octobre 2024 ;

Vu la demande d'autorisation complémentaire présentée le 16 septembre 2021 par l'association Le Pélican à l'agence régionale de santé Auvergne-Rhône-Alpes ;

Considérant que l'exigence de suivi par les personnels non médicaux d'une formation préalable à l'utilisation des tests rapides d'orientation diagnostique (TROD) de l'infection par les virus de l'immunodéficience humaine (VIH 1 et 2) et de l'infection par le virus de l'hépatite C (VHC) est satisfaite ;

Courrier : CS 93383 - 69418 Lyon cedex 03  
04 72 34 74 00  
[www.auvergne-rhone-alpes.ars.sante.fr](http://www.auvergne-rhone-alpes.ars.sante.fr)

Conformément au règlement (UE) 2016/679 du Parlement européen et à la loi n° 78-17 du 6 janvier 1978 modifiée relative à l'informatique, aux fichiers et aux libertés, vous pouvez accéder aux données vous concernant ou demander leur effacement. Vous disposez également d'un droit d'opposition, d'un droit de rectification et d'un droit à la limitation du traitement de vos données. Pour exercer ces droits, vous pouvez contacter le Délégué à la protection des données de l'ARS ([ars-ara-dpd@ars.sante.fr](mailto:ars-ara-dpd@ars.sante.fr)).

## ARRETE

**Article 1<sup>er</sup>** : L'autorisation complémentaire de participer à l'activité de dépistage par utilisation de tests rapides d'orientation diagnostique (TROD) de l'infection par les virus de l'immunodéficience humaine (VIH 1 et 2) et de l'infection par le virus de l'hépatite C (VHC) est accordée au Centre d'accueil et d'accompagnement à la réduction des risques pour usagers de drogues (CAARUD) géré par l'association LE PELICAN (n° FINESS Etablissement : 73 0004769).

Cette autorisation prend effet à la date de signature du présent arrêté et court jusqu'à échéance de l'autorisation de fonctionnement du Centre d'accueil et d'accompagnement à la réduction des risques pour usagers de drogues (CAARUD) soit jusqu'au 26 octobre 2024.

**Article 2** : Ces tests seront réalisés par les personnes dont les noms figurent en annexe du présent arrêté sur le site suivant :

- CAARUD LE PELICAN - 266 chemin des Moulins – 73000 CHAMBERY

De nouveaux sites d'intervention pourront être identifiés au cours de l'autorisation sous réserve d'en informer le directeur général de l'agence régionale de santé.

Le directeur de l'établissement tient la liste nominative des personnes formées à l'utilisation des tests rapides d'orientation diagnostique (TROD) à la disposition du public accueilli et de l'agence régionale de santé.

Il doit informer l'agence régionale de santé de tout changement intervenant dans cette liste.

**Article 3** : Tout changement important dans l'installation, l'organisation et le fonctionnement de cette activité par rapport aux caractéristiques prises en considération pour son autorisation devra être porté à la connaissance du directeur général de l'agence régionale de santé conformément à l'article L. 313-1 du code de l'action sociale et des familles.

La présente autorisation ne peut être cédée sans l'accord de l'agence régionale de santé.

**Article 4** : Dans les deux mois suivant sa notification pour l'établissement concerné et sa publication pour les autres requérants, le présent arrêté peut faire l'objet d'un recours contentieux devant le tribunal administratif compétent.

Le tribunal administratif peut être saisi par l'application informatique "Télérécours citoyens" accessible par le site internet [www.telerecours.fr](http://www.telerecours.fr).

**Article 5** : Le directeur de la délégation départementale de la Savoie de l'agence régionale de santé Auvergne-Rhône-Alpes et le directeur de l'établissement concerné sont chargés de l'exécution du présent arrêté qui sera publié aux recueils des actes administratifs de la préfecture de la région Auvergne-Rhône-Alpes et de la préfecture du département de la Savoie.

Fait à Lyon le 08 novembre 2021

Pour le directeur général et par délégation  
La Directrice de la santé publique

Dr Anne-Marie DURAND

**Annexe de l'arrêté n° 2021-11-0118**

**CAARUD Le PELICAN - 266 chemin des Moulins - 73000 CHAMBERY  
N° FINESS EJ : 73 078 430 3 - N° FINESS ET : 73 000 476 9**

Les personnes dont le nom figure dans la liste ci-dessous sont autorisées à réaliser des tests rapides d'orientation diagnostique (TROD) de l'infection par les virus de l'immunodéficience humaine (VIH 1 et 2) et de l'infection par le virus de l'hépatite C (VHC) :

NOM - Prénom	Qualité	Organisme de formation	Date de l'attestation de formation
DAMAS Frédéric	Educateur spécialisé	FEDERATION ADDICTION	07/04/2017
RINCK Elsa	Monitrice éducatrice	AIDES	31/01/2016

84\_ARS\_Agence Régionale de Santé  
Auvergne-Rhône-Alpes

73-2021-11-08-00008

arrêté autorisation complémentaire TROD  
CSAPA PELICAN 2021-11-0117 RAA

**Arrêté n° 2021-11-0117**

**Portant autorisation complémentaire délivrée au Centre de soins, d'accompagnement et de prévention en addictologie (CSAPA), 241 chemin des Moulins 73000 Chambéry, géré par l'association LE PELICAN, de participer à l'activité de dépistage par utilisation de tests rapides d'orientation diagnostique (TROD) de l'infection par les virus de l'immunodéficience humaine (VIH 1 et 2) et de l'infection par le virus de l'hépatite C (VHC)**

**N° FINESS EJ 73 078 430 3 - N° FINESS ET : 73 000 171 6**

**Le Directeur général de l'Agence régionale de santé Auvergne-Rhône-Alpes**

Chevalier de la Légion d'honneur,  
Chevalier de l'Ordre national du mérite

Vu le code de l'action sociale et des familles, notamment les articles L. 312-1, L. 313-1 et L. 313-1-1 ;

Vu le code de la santé publique, notamment ses articles L. 3411-8, L. 6211-3 et L. 6211-3-1 ;

Vu l'arrêté du 28 mai 2010 fixant les conditions de réalisation du diagnostic biologique de l'infection à virus de l'immunodéficience humaine (VIH 1 et 2) et les conditions de réalisation du test rapide d'orientation diagnostique dans les situations d'urgence ;

Vu l'arrêté du 16 juin 2021 modifiant l'arrêté du 1er août 2016 modifié déterminant la liste des tests, recueils et traitements de signaux biologiques qui ne constituent pas un examen de biologie médicale, les catégories de personnes pouvant les réaliser et les conditions de réalisation de certains de ces tests, recueils et traitements de signaux biologiques ;

Vu l'arrêté du 16 juin 2021 fixant les conditions de réalisation des tests rapides d'orientation diagnostique de l'infection par les virus de l'immunodéficience humaine (VIH 1 et 2) et des infections par les virus de l'hépatite C (VHC) et de l'hépatite B (VHB) en milieu médico-social ou associatif et autres centres et établissements autorisés ;

Vu l'arrêté du Préfet de la Savoie du 5 octobre 2009 portant autorisation de création d'un Centre de soins, d'accompagnement et de prévention en addictologie (CSAPA) géré par l'association Le Pélican ;

Vu l'arrêté du directeur général de l'agence régionale de santé Rhône-Alpes du 7 février 2012 portant prolongation de l'autorisation de fonctionnement du Centre de soins, d'accompagnement et de prévention en addictologie (CSAPA) géré par l'association Le Pélican jusqu'au 4 octobre 2024 ;

Vu la demande d'autorisation complémentaire présentée le 16 septembre 2021 par l'association Le Pélican à l'agence régionale de santé Auvergne-Rhône-Alpes ;

Considérant que l'exigence de suivi par les personnels non médicaux d'une formation préalable à l'utilisation des tests rapides d'orientation diagnostique (TROD) de l'infection par les virus de l'immunodéficience humaine (VIH 1 et 2) et de l'infection par le virus de l'hépatite C (VHC) est satisfaite ;

## ARRETE

**Article 1<sup>er</sup>** : L'autorisation complémentaire de participer à l'activité de dépistage par utilisation de tests rapides d'orientation diagnostique (TROD) de l'infection par les virus de l'immunodéficience humaine (VIH 1 et 2) et de l'infection par le virus de l'hépatite C (VHC) est accordée au Centre de soins, d'accompagnement et de prévention en addictologie (CSAPA) géré par l'association Le Pélican (n° FINESS Etablissement : 73 000 171 6).

Cette autorisation prend effet à la date de signature du présent arrêté et court jusqu'à échéance de l'autorisation de fonctionnement du Centre de soins, d'accompagnement et de prévention en Addictologie (CSAPA), soit jusqu'au 4 octobre 2024.

**Article 2** : Ces tests seront réalisés par les personnes dont les noms figurent en annexe du présent arrêté sur les sites suivants :

- CSAPA LE PELICAN site principal - 241 chemin des Moulins - 73000 CHAMBERY
- CSAPA LE PELICAN - 45 avenue Jean Jaurès - 73200 ALBERTVILLE

De nouveaux sites d'intervention pourront être identifiés au cours de l'autorisation sous réserve d'en informer le directeur général de l'agence régionale de santé.

Le directeur de l'établissement tient la liste nominative des personnes formées à l'utilisation des tests rapides d'orientation diagnostique (TROD) à la disposition du public accueilli et de l'agence régionale de santé.

Il doit informer l'agence régionale de santé de tout changement intervenant dans cette liste.

**Article 3** : Tout changement important dans l'installation, l'organisation et le fonctionnement de cette activité par rapport aux caractéristiques prises en considération pour son autorisation devra être porté à la connaissance du directeur général de l'agence régionale de santé conformément à l'article L. 313-1 du code de l'action sociale et des familles.

La présente autorisation ne peut être cédée sans l'accord de l'agence régionale de santé.

**Article 4** : Dans les deux mois suivant sa notification pour l'établissement concerné et sa publication pour les autres requérants, le présent arrêté peut faire l'objet d'un recours contentieux devant le tribunal administratif compétent.

Le tribunal administratif peut être saisi par l'application informatique "Télérecours citoyens" accessible par le site internet [www.telerecours.fr](http://www.telerecours.fr).

**Article 5** : Le directeur de la délégation départementale de la Savoie de l'agence régionale de santé Auvergne-Rhône-Alpes et le directeur de l'établissement concerné sont chargés de l'exécution du présent arrêté qui sera publié aux recueils des actes administratifs de la préfecture de la région Auvergne-Rhône-Alpes et de la préfecture du département de la Savoie.

Fait à Lyon, le 08 novembre 2021

Pour le directeur général et par délégation  
La Directrice de la santé publique

Dr Anne-Marie DURAND

**Annexe de l'arrêté n° 2021-11-0117**

**CSAPA LE PELICAN site principal - 241 chemin des Moulins - 73000 CHAMBERY**  
**CSAPA LE PELICAN - 45 avenue Jean-Jaurès - 73200 ALBERTVILLE**  
**N° FINESS EJ : 73 078 430 3 N° FINESS ET : 73 000 171 6**

Les personnes dont le nom figure dans la liste ci-dessous sont autorisées à réaliser des tests rapides d'orientation diagnostique (TROD) de l'infection par les virus de l'immunodéficience humaine (VIH 1 et 2) et de l'infection par le virus de l'hépatite C (VHC) :

NOM - Prénom	Qualité	Organisme de formation	Date de l'attestation de formation
BRIOIS Karine	Educatrice spécialisée	COREVIH Arc Alpin	28/04/2021
MAGNET Clémentine	Educatrice spécialisée	COREVIH Arc Alpin	28/04/2021
D'HALLUIN Gauthier	Educateur spécialisé	AIDES	08/11/2019
RINCK Elsa	Monitrice éducatrice	AIDES	31/01/2016
PASQUALI Céline	Infirmière diplômée d'Etat	COREVIH Arc Alpin	28/04/2021
BUTRUILLE Caroline	Infirmière diplômée d'Etat	COREVIH Arc Alpin	28/04/2021
PERRIER Catherine	Infirmière diplômée d'Etat	COREVIH Arc Alpin	28/04/2021



84\_SNCF\_Réseau\_Société nationale des chemins  
de fer français\_Réseau

73-2021-08-04-00014

Décision de déclassement du domaine public  
ferroviaire de terrains sis Les Fontanettes nord  
sur la commune de CHAMBERY, parcelles  
cadastrées AD 342 et AD 110

## DECISION DE DECLASSEMENT DU DOMAINE PUBLIC

Réf. SPA : RA6421-02 et n° 2021-0051

### SNCF Réseau

Vu le code des transports, notamment son article L. 2111-21;

Vu le code général de la propriété des personnes publiques, et notamment son article L. 2141-1,

Vu l'ordonnance n° 2019-552 du 3 juin 2019 portant diverses dispositions relatives au groupe SNCF notamment son article 18 ;

Vu le décret n° 2019-1516 du 30 décembre 2019 relatif aux règles de gestion domaniale applicables à la société SNCF Réseau et sa filiale mentionnée au 5° de l'article L. 2111-9 du Code des transports (SNCF Gares & Connexions), notamment son article 3,

Vu l'Arrêté du Ministre de l'écologie, du développement durable et de l'énergie du 25 juin 2015 fixant les obligations d'information de l'Autorité de régulation des activités ferroviaires et routières (ARAFER) des projets de déclassement de la SNCF, SNCF Réseau et SNCF Mobilités,

Vu la délibération du conseil d'administration de SNCF Réseau en date du 22 juillet 2015 portant délégation de pouvoirs à son président et fixant les conditions générales des délégations au sein de SNCF Réseau,

Vu la décision du 12 juillet 2018 portant délégation de pouvoirs du président au directeur général adjoint clients et services

Vu la décision du 12 juillet 2018 portant délégation de pouvoirs du directeur général clients et services au directeur territorial Auvergne Rhône Alpes.

Vu l'autorisation de l'Etat en date du 8 mars 2021,

Considérant que le bien n'est plus affecté aux missions de la SA SNCF Réseau

**DECIDE :**

**ARTICLE 1**

Le terrain **non bati** sis à **CHAMBERY** tel qu'il apparaît dans le tableau ci-dessous et sur le plan joint à la présente décision sous teinte bleue, est déclassé du domaine public ferroviaire.

Code INSEE Commune	Lieu-dit	Références cadastrales		Surface (m <sup>2</sup> )
		Section	Numéro	
73065 CHAMBERY	Les fontanettes nord	AD	342	371
73065 CHAMBERY	Les fontanettes nord	AD	110	917
			<b>TOTAL</b>	<b>1288</b>

**ARTICLE 2**

Copie de la présente décision sera communiquée au Préfet de Département de la **SAVOIE**.

La présente décision de déclassement sera publiée au recueil des actes administratifs de la Préfecture du département de la **SAVOIE**.

La présente décision sera publiée au Bulletin Officiel de SNCF Réseau,

**Fait à Lyon,**  
**Le**

**Le Directeur Territorial SNCF Réseau**  
**Thomas ALLARY**

Tribunal interrégional de la tarification sanitaire  
et sociale de Lyon

73-2021-10-25-00005

Jugement du tribunal interrégional de la  
tarification sanitaire et sociale de Lyon annulant  
l'arrêté n° 2018-5235 de l'agence régionale de  
santé et renvoyant l'association nationale de  
prévention en alcoologie et en addictologie  
devant cette agence pour le calcul et le  
versement de la dotation globale de  
financement pour l'année 2018 de son centre  
de soins, d'accompagnement et de prévention  
en addictologie situé à La Ravoire

**TRIBUNAL INTERREGIONAL DE LA TARIFICATION  
SANITAIRE ET SOCIALE DE LYON**  
(Régions Auvergne-Rhône-Alpes et Provence-Alpes-Côte d'Azur,  
Collectivité territoriale de Corse)

N° 18-73-15

---

ASSOCIATION NATIONALE DE  
PREVENTION EN ALCOOLOGIE ET  
ADDICTOLOGIE (ANPAA)

---

**RÉPUBLIQUE FRANÇAISE**

M. Jean-Pierre Clot  
Président

---

**AU NOM DU PEUPLE FRANÇAIS**

Mme Claire Burnichon  
Rapporteuse

---

Le Tribunal interrégional de la tarification sanitaire  
et sociale de Lyon

M. Patrick Martin-Genier  
Commissaire du gouvernement

---

Audience du 20 septembre 2021  
Décision du 25 octobre 2021

---

Vu la procédure suivante :

Par une requête enregistrée le 12 octobre 2018 sous le n° 18-73-15, présentée pour l'Association nationale de prévention en alcoologie et en addictologie (ANPAA), agissant par son président en exercice, dont le siège social est 20 rue Saint-Fiacre à Paris (75002), représentée par Me Cornillier, avocate, il est demandé au tribunal :

1°) d'annuler l'arrêté du directeur général de l'agence régionale de santé d'Auvergne-Rhône-Alpes n° 2018-5235 du 27 septembre 2018 annulant l'arrêté n° 4929 du 7 août 2018 portant détermination de la dotation globale de financement pour 2018 du centre de soins, d'accompagnement et de prévention en addictologie (CSAPA) situé 40 rue de la Concorde à La Ravoire (73490) qu'elle gère, en tant que cet arrêté ne tient pas compte du surcoût financier lié à la revalorisation des salaires des médecins généralistes reconnus spécialistes ;

2°) de réformer l'arrêté en litige en réintégrant, dans les dépenses prévisionnelles de groupe II et les recettes prévisionnelles de groupe I de fonctionnement du CSAPA, la somme de 15 701 euros ;

3°) de mettre à la charge de l'agence régionale de santé une somme de 1 500 euros au titre des frais liés au litige.

Greffe : Palais des Juridictions Administratives 184, rue Duguesclin – 69433 Lyon CEDEX 03  
Tél : 04 87 63 81 59

Elle soutient que :

- suite à la dénonciation de l'accord d'entreprise du 28 mars 1986, elle a appliqué les dispositions de la convention collective nationale du 15 mars 1966 des établissements et services pour personnes inadaptées et handicapées à l'ensemble de son personnel et la convention collective nationale de 1979 aux médecins spécialistes ; ce changement de statut s'est traduit par l'obligation pour elle de négocier un accord de substitution, qui a été conclu le 26 mars 2003 et dont les dispositions portent presque exclusivement sur la reclassification du personnel à partir du 1<sup>er</sup> juillet 2004 dans les accords collectifs de 1966 et 1979 ;

- cet accord collectif, qui a été agréé, fixe des modalités particulières pour la rémunération des médecins généralistes, soit l'application de la convention collective nationale de 1979 mais avec une minoration de 20 % des grilles de rémunération ;

- toutefois, elle a adhéré au syndicat patronal signataire, le SOP, devenu le SYNEAS, impliquant que les dispositions des conventions collectives nationales de 1966 et de 1979 sont pleinement applicables depuis le 1<sup>er</sup> juillet 2004, ce qui a engendré un conflit de normes conventionnelles entre l'accord de substitution de 2003 et la convention collective nationale de 1979 ; la disposition la plus favorable aux salariés s'applique ; ainsi, elle a été dans l'obligation de rémunérer les médecins spécialistes à 100 % de la grille de la convention collective de 1979, norme agréée et supérieure à l'accord d'entreprise de 2003 ;

- la cour nationale de la tarification sanitaire et sociale par plusieurs arrêts du 16 juin 2017 a annulé des arrêtés de tarification en ce que les agences régionales de santé auraient dû financer le surcoût des médecins spécialistes ;

- en refusant d'appliquer la rémunération des médecins spécialistes telle que prévue dans la convention collective de 1979, l'agence régionale de santé méconnaît le principe de faveur ;

- il existe un conflit de normes entre l'accord collectif de 2003, qui prévoit une rémunération des médecins à hauteur de 80 % de la grille de la convention collective nationale de 1979 et cette dernière, qui prévoit une rémunération à 100 % de sa propre grille pour les médecins spécialistes ;

- la revalorisation salariale des médecins spécialistes ne constitue pas une décision unilatérale nécessitant un agrément pour être opposable au financeur public ;

- la convention collective de 1979 s'applique à tous les médecins spécialistes sans distinction de la spécialité depuis la signature du protocole d'accord du 6 avril 1993 ainsi que l'a indiqué la circulaire interministérielle du 22 novembre 2012 ;

- elle ne dispose d'aucuns fonds propres et donc d'aucun moyen lui permettant d'adapter ses propositions budgétaires aux montants qui ont été approuvés par l'agence régionale de santé dans sa décision tarifaire ; elle ne peut pas employer moins de médecins et réajuster son budget relatif à la masse salariale en supprimant d'autres postes ou en diminuant le temps de travail de certains salariés.

Par un mémoire en défense enregistré le 20 novembre 2018, l'agence régionale de santé d'Auvergne-Rhône-Alpes, représentée par son directeur général en exercice, conclut au rejet de la requête.

Elle soutient que :

- le principe de faveur invoqué par l'association requérante ne s'applique pas dès lors que la convention collective nationale ne vise pas le même champ d'application que l'accord de substitution conclu par l'association requérante ;

- aucune modification législative n'est intervenue en ce qui concerne la rémunération des médecins généralistes alors que l'arrêté du 30 juin 2004 du conseil de l'ordre des médecins relatif à l'organisation des études médicales n'a pas pour objet de fixer les conditions d'emploi et

en particulier de rémunération des médecins généralistes ayant obtenu la qualification de spécialiste en médecine générale ; la demande de l'ANPAA d'aligner la rémunération de ses médecins généralistes ayant reçu la qualification de « spécialiste en médecine générale » sur celle à 100 % de la convention collective du 1<sup>er</sup> mars 1979 constitue une décision unilatérale et doit être agréée pour être applicable ;

- la demande de l'association aurait pour effet de faire obstacle aux dispositions législatives et réglementaires prévues aux articles L. 314-6 et R. 314-197 à R. 314-200 du code de l'action sociale et des familles et au contrôle des financeurs prévu par la loi ;

- la décision du conseil de l'ordre des médecins ne modifie pas le champ d'application de la grille des médecins spécialistes fixée par la convention collective du 1<sup>er</sup> mars 1979 et une interprétation évolutive de cet accord serait contraire au droit de la négociation collective en ce que le contenu d'un accord évoluerait indépendamment de la volonté de ses signataires ;

- l'ANPAA se borne à évoquer l'absence de fonds propres et à indiquer qu'elle ne peut pas réajuster son budget relatif à la masse salariale sans apporter d'éléments étayant ses affirmations.

Par un mémoire en réplique, enregistré le 11 février 2019, l'Association nationale de prévention en alcoologie et en addictologie conclut aux mêmes fins que sa requête par les mêmes moyens.

Elle soutient, en outre, que :

- elle n'a pas décidé unilatéralement d'accorder un droit nouveau aux médecins spécialistes mais s'est simplement mise en conformité au regard du droit conventionnel ;

- la revalorisation salariale ne concerne pas que les médecins spécialistes en médecine générale mais toutes les spécialités de médecine ; la convention collective nationale de 1979 ne restreint pas son champ d'application à une catégorie particulière de médecins spécialistes ;

- elle a démontré, au sens de l'article R. 351-18 du code de l'action sociale et des familles, que le surcoût lié à la revalorisation des salaires des médecins reconnus spécialistes constituait une dépense pérenne qu'elle se trouve dans l'impossibilité de financer.

Par des mémoires enregistrés les 17 mai et 16 juin 2021, qui n'ont pas été communiqués, l'Association nationale de prévention en alcoologie et en addictologie indique que le jugement du tribunal judiciaire de Paris du 9 février 2021, statuant sur renvoi préjudiciel du Conseil d'Etat, est devenu définitif.

Par un mémoire enregistré le 19 mai 2021, qui n'a pas été communiqué, l'agence régionale de santé d'Auvergne-Rhône-Alpes indique que le jugement du tribunal judiciaire de Paris du 9 février 2021, statuant sur renvoi préjudiciel du Conseil d'Etat, est devenu définitif.

Vu l'arrêté attaqué et les autres pièces du dossier ;

Vu :

- le code de l'action sociale et des familles ;
- le code du travail ;
- la loi n° 2002-73 du 17 janvier 2002 ;
- le décret n° 2004-252 du 19 mars 2004 ;
- l'arrêté du 22 septembre 2004 fixant la liste et la réglementation des diplômes d'études spécialisées de médecine ;
- la loi n° 91-647 du 10 juillet 1991 relative à l'aide juridique ;

– le jugement du tribunal judiciaire de Paris du 9 février 2021, statuant sur renvoi préjudiciel du Conseil d'Etat ;

Les parties ayant été régulièrement averties du jour de l'audience ;

Après avoir entendu au cours de l'audience publique du 20 septembre 2021 :

– le rapport de Mme Burnichon ;  
– les conclusions de M. Martin-Genier, commissaire du gouvernement ;  
– les observations de Me Bessa, substituant Me Cornillier, pour l'association requérante.

Considérant ce qui suit :

1. Par un arrêté n° 2018-5235 du 27 septembre 2018 annulant l'arrêté n° 2018-4929 du 7 août 2018, le directeur général de l'agence régionale de santé d'Auvergne-Rhône-Alpes a déterminé la dotation globale de financement pour 2018 du centre de soins, d'accompagnement et de prévention en addictologie (CSAPA) situé 40 rue de la Concorde à La Ravoire (73 490), géré par l'Association nationale de prévention en alcoologie et en addictologie (ANPAA). L'ANPAA demande au tribunal, d'une part, d'annuler cet arrêté en tant que l'agence régionale de santé a refusé de tenir compte du surcoût financier lié à la revalorisation des salaires des médecins généralistes reconnus spécialistes, surcoût dont le montant s'élève au niveau du centre précité pour l'année 2018 à la somme de 15 701 euros, charges salariales incluses, et, d'autre part, de réformer cet arrêté en réintégrant dans les dépenses prévisionnelles de groupe II et les recettes prévisionnelles de groupe I du centre qu'elle gère la somme de 15 701 euros.

**Sur la fin de non-recevoir opposée à la requête par l'agence régionale de santé :**

2. Aux termes de l'article R. 351-18 du code de l'action sociale et des familles : « *La motivation des moyens tirés de l'illégalité interne d'une décision de tarification doit comporter les raisons pour lesquelles il n'était pas possible, selon le requérant, d'adapter ses propositions budgétaires aux montants approuvés par l'autorité de tarification* ». Ces dispositions ont trait à la forme des requêtes présentées au juge de la tarification et énoncent une condition de leur recevabilité.

3. L'Association nationale de prévention en alcoologie et en addictologie, après avoir rappelé les conséquences de l'annulation des arrêtés qu'elle sollicite quant à la fixation des dépenses prévisionnelles de groupe II et des recettes prévisionnelles de groupe I, indique expressément dans sa requête introductive d'instance qu'elle ne dispose d'aucuns fonds propres et en conséquence, « d'aucun moyen lui permettant d'adapter ses propositions budgétaires pour l'année 2018 », lesquelles étaient jointes à sa requête, aux montants approuvés par l'autorité de tarification, en précisant qu'une telle adaptation ne serait possible qu'à la condition de supprimer des postes de médecins, ce qu'elle ne peut pas faire. Dès lors, et contrairement à ce que soutient l'agence régionale de santé en défense, l'association requérante a, conformément aux dispositions de l'article R. 351-18 du code de l'action sociale et des familles, indiqué les raisons pour lesquelles il ne lui était pas possible d'adapter ses propositions budgétaires aux montants approuvés par l'autorité de tarification. Par suite, la fin de non-recevoir opposée par la défense et tirée de la méconnaissance de ces dispositions ne peut être accueillie.



**Sur les conclusions aux fins d'annulation et de réformation :**

4. Aux termes de l'article L. 314-6 du code de l'action sociale et des familles, dans sa rédaction applicable au litige : « *Les conventions collectives de travail, conventions d'entreprise ou d'établissement et accords de retraite applicables aux salariés des établissements et services sociaux et médico-sociaux à but non lucratif dont les dépenses de fonctionnement sont, en vertu de dispositions législatives ou réglementaires, supportées, en tout ou partie, directement ou indirectement, soit par des personnes morales de droit public, soit par des organismes de sécurité sociale, ne prennent effet qu'après agrément donné par le ministre compétent après avis d'une commission où sont représentés des élus locaux et dans des conditions fixées par voie réglementaire. Ces conventions ou accords s'imposent aux autorités compétentes en matière de tarification (...)* ».

5. L'Association nationale de prévention en alcoologie et en addictologie gère des centres de soins, d'accompagnement et de prévention en addictologie, qui sont des établissements médico-sociaux au titre du 9° du I de l'article L. 312-1 du code de l'action sociale et des familles, à but non lucratif et financés par une dotation globale de financement dont le montant est fixé par le directeur général de l'agence régionale de santé. Par une délibération du 11 janvier 2011, le bureau national de l'association a reconnu à ceux des médecins généralistes qu'elle emploie qui ont obtenu la qualification de spécialiste en médecine générale à la suite de la loi du 17 janvier 2002 de modernisation sociale et des textes pris pour son application le droit, à compter du 1<sup>er</sup> janvier 2012, à l'entier bénéfice, à hauteur de 100 %, de la rémunération résultant, pour les médecins spécialistes, de l'application de la grille tarifaire prévue par la convention collective nationale du 1<sup>er</sup> mars 1979 des médecins spécialistes qualifiés au regard du conseil de l'ordre travaillant dans les établissements et services pour personnes inadaptées et handicapées. Estimant que cette rémunération ne lui était pas opposable, faute que la délibération du 11 janvier 2011 ait été soumise à l'agrément prévu à l'article L. 314-6 du code de l'action sociale et des familles cité au point 4, le directeur général de l'agence régionale de santé d'Auvergne-Rhône-Alpes n'en a pas tenu compte dans son arrêté du 27 septembre 2018 fixant, pour l'année 2018, la dotation globale de financement du centre de soins, d'accompagnement et de prévention en addictologie géré par l'association et situé 40 rue de la Concorde à La Ravoire (73490).

6. Par une décision du 1<sup>er</sup> avril 2019, le Conseil d'État, statuant au contentieux sur de précédents litiges, a sursis à statuer jusqu'à ce que le tribunal judiciaire de Paris se soit prononcé sur la question de la portée que revêtent, d'une part, les stipulations de la convention collective nationale du 1<sup>er</sup> mars 1979 modifiée concernant les médecins spécialistes et, d'autre part, les stipulations de l'accord de transfert du 26 mars 2003, conclu au sein de l'association requérante et agréé sur le fondement des dispositions mentionnées au point 4, organisant le transfert de l'accord d'entreprise du 28 mars 1986 agréé, jusqu'alors applicable en son sein, vers la convention collective nationale de travail des établissements et services pour personnes inadaptées et handicapées du 15 mars 1966 ainsi que vers la convention collective nationale du 1<sup>er</sup> mars 1979 mentionnée ci-dessus, à la suite de son adhésion à une organisation professionnelle d'employeurs signataire de ces deux conventions collectives nationales.

7. Pour contester l'arrêté qu'elle attaque, l'Association nationale de prévention en alcoologie et en addictologie soutient que l'autorité tarifaire ne pouvait utilement lui opposer l'absence d'agrément, au titre de l'article L. 314-6 du code de l'action sociale et des familles, de la délibération du 11 janvier 2011 de son bureau national pour refuser de prendre en compte, lors de la fixation de la dotation globale de financement du centre de soins, d'accompagnement et de

prévention en addictologie qu'elle gère, la rémunération des médecins qualifiés spécialistes en médecine générale à hauteur de 100 % de la grille tarifaire de la convention collective nationale du 1<sup>er</sup> mars 1979. A l'appui de ce moyen, elle fait valoir que les médecins généralistes reconnus spécialistes entrent dans le champ de la convention collective nationale de 1979, dont la grille tarifaire, pour les médecins spécialistes, est plus favorable que celle que prévoient les stipulations de l'accord de transfert de 2003 et que cette rémunération résulte de plein droit de l'application de la convention collective nationale de 1979, elle-même agréée, de même que son avenant de 1993, au titre de l'article L. 314-6 du code de l'action sociale et des familles.

8. Par un jugement du 9 février 2021, le tribunal judiciaire de Paris, saisi de la question posée par le Conseil d'État par décision du 1<sup>er</sup> avril 2019, a dit pour droit, d'une part, que les stipulations de la convention collective nationale du 1<sup>er</sup> mars 1979, modifiée par le protocole d'accord du 6 avril 1993, s'appliquent à l'ensemble des médecins qualifiés de spécialistes par le conseil de l'ordre, ce qui inclut les médecins spécialisés en médecine générale, d'autre part, que la convention collective nationale contient, à l'égard des médecins spécialisés en médecine générale, des dispositions plus favorables en termes de rémunération que l'accord de transfert conclu le 26 mars 2003 au sein de l'association requérante, enfin, que les médecins généralistes reconnus comme spécialistes entrent dans le champ de la convention collective nationale, dont la grille tarifaire, pour les médecins spécialistes, est plus favorable que celle que prévoient les stipulations de cet accord de transfert et que cette rémunération résulte de plein droit de l'application de la convention collective nationale, elle-même agréée, de même que son avenant de 1993, au titre de l'article L. 314-6 du code de l'action sociale et des familles.

9. Il suit de là que l'association requérante est fondée à soutenir que la rémunération des médecins qualifiés de spécialistes en médecine générale, à hauteur de 100 % de la grille tarifaire de la convention collective nationale du 1<sup>er</sup> mars 1979, était opposable à l'autorité de tarification nonobstant l'absence d'agrément de la délibération du 11 janvier 2011 du bureau national de l'association et que l'autorité de tarification n'était ainsi pas fondée à refuser de prendre en compte ce surcoût financier de rémunération lors de la fixation de la dotation globale de financement du centre de soins, d'accompagnement et de prévention en addictologie en cause. Il résulte de ce qui précède que c'est à tort que le directeur général de l'agence régionale de santé d'Auvergne-Rhône-Alpes s'est fondé, pour rejeter la demande de l'association requérante tendant à la prise en compte du surcoût financier, estimé à 15 701 euros au titre de la dotation globale de financement pour 2018, lié à la revalorisation de salaire des médecins reconnus spécialistes à 100 %, sur la circonstance que la convention du 1<sup>er</sup> mars 1979 s'appliquait exclusivement aux médecins psychiatres ou neuropsychiatres travaillant dans les établissements et services pour personnes inadaptées et handicapées.

10. Il résulte des dispositions de l'article R. 351-35 du code de l'action sociale et des familles que, lorsque le juge de la tarification sanitaire et sociale, saisi d'un recours introduit sur le fondement des dispositions de l'article L. 351-1 du code de l'action sociale et des familles, estime que le tarif a été illégalement fixé par l'administration, il lui appartient d'annuler ou de réformer, s'il y a lieu, cette décision en fixant alors lui-même, pour l'exercice en cause, un tarif conforme aux textes en vigueur ou, s'il ne peut y procéder, en renvoyant l'intéressé devant l'administration afin qu'elle procède à cette fixation sur les bases qu'il indique dans les motifs de son jugement.

11. Il y a lieu, en l'espèce, d'une part, d'annuler l'arrêté en litige du directeur général de l'agence régionale de santé d'Auvergne-Rhône-Alpes du 27 septembre 2018 annulant l'arrêté n° 2018-4929 du 7 août 2018 en tant qu'il n'a pas tenu compte de la rémunération des médecins

reconnus spécialistes en médecine générale à hauteur de 100 % de la grille tarifaire de la convention collective nationale du 1<sup>er</sup> mars 1979 et, d'autre part, de renvoyer l'association requérante devant l'administration afin que soit fixée la dotation globale de financement du centre de soins, d'accompagnement et de prévention en addictologie en cause conformément aux motifs figurant au point 9 du présent jugement.

12. Il y a lieu, dans les circonstances de l'espèce, de mettre à la charge de l'État une somme de 1 000 euros au titre des frais exposés par l'association requérante à l'occasion du litige.

#### DECIDE :

Article 1<sup>er</sup> : L'arrêté n° 2018-5235 du 27 septembre 2018 du directeur général de l'agence régionale de santé d'Auvergne-Rhône-Alpes annulant l'arrêté n° 2018-4929 du 7 août 2018 portant détermination de la dotation globale de financement pour 2018 du centre de soins, d'accompagnement et de prévention en addictologie (CSAPA) situé 40 rue de la Concorde à La Ravoire (73490) et géré par l'Association nationale de prévention en alcoologie et en addictologie, est annulé en tant qu'il refuse de tenir compte du surcoût financier lié à la revalorisation des salaires des médecins généralistes reconnus spécialistes.

Article 2 : L'Association nationale de prévention en alcoologie et en addictologie est renvoyée devant l'agence régionale de santé d'Auvergne-Rhône-Alpes pour le calcul et le versement de la dotation globale de financement pour l'année 2018 du centre de soins, d'accompagnement et de prévention en addictologie géré par l'association et situé 40 rue de la Concorde à La Ravoire (73490), conformément aux motifs figurant au point 9.

Article 3 : L'agence régionale de santé d'Auvergne-Rhône-Alpes versera à l'Association nationale de prévention en alcoologie et en addictologie la somme de 1 000 euros au titre de l'article 75-I de la loi n° 91-647 du 10 juillet 1991.

Article 4 : Le présent jugement sera notifié à l'Association nationale de prévention en alcoologie et en addictologie et à l'agence régionale de santé d'Auvergne-Rhône-Alpes.

Délibéré par le tribunal interrégional de la tarification sanitaire et sociale de Lyon à l'issue de la séance publique du 20 septembre 2021 où siégeaient M. Clot, président, MM. Bruley, Laramas et Brun, et Mme Burnichon, rapporteure.

Rendu public par mise à disposition au greffe le 25 octobre 2021.

La rapporteure,

Le président,

*signé*

*signé*

Claire Burnichon

Jean-Pierre Clot

La greffière,

*signé*

Evelyne Labrosse

La République mande et ordonne au ministre des solidarités et de la santé en ce qui le concerne et à tous huissiers de justice à ce requis en ce qui concerne les voies de droit commun, contre les parties privées, de pourvoir à l'exécution du présent jugement.

Pour expédition,  
La greffière

Evelyne Labrosse